



**АДМИНИСТРАЦИЯ  
КОЛЫВАНСКОГО РАЙОНА  
НОВОСИБИРСКОЙ ОБЛАСТИ**

**ПОСТАНОВЛЕНИЕ**

от 15.10.2018 № 1114-а

Об определении границ прилегающих к некоторым организациям и объектам территорий, на которых не допускается розничная продажа алкогольной продукции на территории Колыванского района Новосибирской области

В соответствии с Федеральным законом от 22.11.1995 № 171-ФЗ «О государственном регулировании производства и оборота этилового спирта, алкогольной и спиртосодержащей продукции и об ограничении потребления (распития) алкогольной продукции», постановлением Правительства Российской Федерации от 27.12.2012 № 1425 «Об определении органами государственной власти субъектов Российской Федерации мест массового скопления граждан и мест нахождения источников повышенной опасности, в которых не допускается розничная продажа алкогольной продукции, а также определении органами местного самоуправления границ прилегающих к некоторым организациям и объектам территорий, на которых не допускается розничная продажа алкогольной продукции»,

**ПОСТАНОВЛЯЮ:**

1. Для определения границ прилегающих территорий расчет расстояния от детских, образовательных, медицинских организаций, объектов спорта и иных мест массового скопления граждан до границ прилегающих территорий, на которых не допускается розничная продажа алкогольной продукции, производится:

1) при отсутствии обособленной территории, прилегающей к зданию (строению, сооружению), в котором размещены детские, образовательные, медицинские организации, объекты спорта и иные места массового скопления граждан - от входа для посетителей в здание (строение, сооружение), на места массового скопления граждан по кратчайшему расстоянию по прямой (радиусу);

2) при наличии обособленной территории, прилегающей к зданию (строению, сооружению), в котором размещены детские, образовательные, медицинские организации, объекты спорта и иные места массового скопления граждан - путем определения дополнительной территории от входа для посетителей на обособленную территорию по кратчайшему расстоянию по прямой (радиусу);

3) в случае наличия нескольких входов для посетителей в здание (строение, сооружение), в котором размещены детские, образовательные, медицинские



организации, объекты спорта и иные места массового скопления граждан - от каждого входа для посетителей по кратчайшему расстоянию по прямой (радиусу);

4) при размещении детских, образовательных, медицинских организаций, объектов спорта и иных мест массового скопления граждан в одном здании (строении, сооружении) с торговым объектом (объектом общественного питания) - по кратчайшему маршруту движения от входа для посетителей в детские, образовательные, медицинские организации, объекты спорта и иные места массового скопления граждан до входа для посетителей в торговый объект (объект общественного питания), исходя из сложившейся системы пешеходных путей.

2. Расстояние от детских, образовательных, медицинских организаций, объектов спорта и иных мест массового скопления граждан до границ прилегающих территорий, на которых не допускается розничная продажа алкогольной продукции (за исключением случаев продажи алкогольной продукции при оказании услуг общественного питания), рассчитывается на основании следующих его минимальных значений:

от детских, образовательных, медицинских организаций, объектов спорта - 50 метров от входа для посетителей в здание (строение, сооружение), либо от входа для посетителей на обособленную территорию (при ее наличии);

от мест массового скопления граждан - 50 метров от входа для посетителей в здание (строение, сооружение), на места массового скопления граждан, либо от входа для посетителей на обособленную территорию (при ее наличии).

Расстояние от детских, образовательных, медицинских организаций, объектов спорта и иных мест массового скопления граждан до границ прилегающих территорий, на которых не допускается розничная продажа алкогольной продукции в случае продажи алкогольной продукции при оказании услуг общественного питания, рассчитывается на основании следующих его минимальных значений:

от детских, образовательных, медицинских организаций, объектов спорта - 50 метров от входа для посетителей в здание (строение, сооружение), либо от входа для посетителей на обособленную территорию (при ее наличии);

от мест массового скопления граждан - 50 метров от входа для посетителей в здание (строение, сооружение), на места массового скопления граждан, либо от входа для посетителей на обособленную территорию (при ее наличии).

Максимальное значение расстояния от детских, образовательных, медицинских организаций, объектов спорта и иных мест массового скопления граждан до границ прилегающих территорий, на которых не допускается розничная продажа алкогольной продукции, не может превышать минимальное значение более чем на 30 %. Применение значений расстояний, превышающих минимальное значение, возможно при определении границ прилегающих территорий с учетом конкретных особенностей местности и застройки.

3. Утвердить Перечень детских, образовательных, медицинских организаций, объектов спорта, мест массового скопления граждан, на прилегающих территориях которых не допускается розничная продажа



алкогольной продукции на территории Колыванского района Новосибирской области согласно приложению № 1 к настоящему постановлению.

4. Утвердить схемы границ прилегающих территорий для детских, образовательных, медицинских организаций, объектов спорта, мест массового скопления граждан, на которых не допускается розничная продажа алкогольной продукции на территории Колыванского района Новосибирской области согласно приложению № 2 к настоящему постановлению.

5. Отделу правовой, кадровой, организационно-контрольной работы и труда Администрации Колыванского района Новосибирской области (Гильмутдинова Л.Ю.) обеспечить направление настоящего постановления в Управление законопроектных работ и ведения регистра Министерства юстиции Новосибирской области, опубликование настоящего Постановления в периодическом печатном издании органов местного самоуправления «Колыванский вестник».

6. Муниципальному казенному учреждению «Колыванский центр единой дежурной диспетчерской службы, системы 112, материально – технического сопровождения» (Молоков А.Г.) обеспечить размещение настоящего постановления на официальном сайте Администрации Колыванского района Новосибирской области.

7. Контроль за исполнением постановления возложить на заместителя Главы Администрации Колыванского района Новосибирской области Долина А.В.

Глава Колыванского района  
Новосибирской области

— Е.Г. Артюхов

Приложение № 1  
к Постановлению  
Администрации  
Колыванского района  
Новосибирской области  
от 15.10.2018 № 1114-а

Перечень  
детских, образовательных, медицинских организаций, объектов спорта, мест массового скопления граждан, на прилегающих территориях которых, не допускается розничная продажа алкогольной продукции на территории Колыванского района Новосибирской области

№ п/п	Наименование организаций и объектов	Адрес местонахождения
Детские организации		
1	МБДОУ «Колыванский детский сад № 1»	р.п. Колывань, ул. Советская, 45
2	МБДОУ «Колыванский детский сад «Радуга»	р.п. Колывань, ул. Советская, 48 а
3		р.п. Колывань, ул. Галины Гололобовой, 1
4	МБДОУ «Колыванский детский сад № 4»	р.п. Колывань, ул. Коммунистическая, 60
5		р.п. Колывань, ул. Московская, 38
6	МБДОУ «Колыванский детский сад «Светлячок»	р.п. Колывань, ул. Крылова, 1
7	МБДОУ «Больше-Оёшинский детский сад «Теремок»	д. Большой Оёш, ул. Победы, 12
8	МБДОУ «Вьюнский детский сад»	с. Вьюны, ул. Советская, 4
9	МБДОУ «Соколовский детский сад «Сказка»	с. Соколово, ул. Молодежная, 1 б
10	МБДОУ «Скалинский детский сад «Солнышко»	с. Скала, ул. Калинина, 5
11	МБДОУ «Скалинский детский сад «Колокольчик»	с. Скала, ул. Молодежная, 20
12	МБДОУ «Новотырышкинский детский сад «Колосок»	с. Новотырышкино, ул. Ленина, 19 а
13		д. Воробьево, ул. Береговая, 17
14	МБДОУ «Пихтовский детский сад»	с. Пихтовка, ул. Калинина, 2
Образовательные организации		
1	МБОУ «Колыванская средняя общеобразовательная школа №1»	р.п. Колывань, ул. Советская, 48
2	МБОУ «Колыванская средняя общеобразовательная школа №2»	р.п. Колывань, Революционный проспект, 21
3	МБОУ «Колыванская средняя общеобразовательная школа №3»	р.п. Колывань, ул. Чехова, 3 а
4	МБОУ «Вьюнская средняя общеобразовательная школа»	с. Вьюны, ул. Советская, 23
5	МБОУ «Королевская средняя общеобразовательная школа»	с. Королевка, ул. Школьная, 22



6	МБОУ «Соколовская средняя общеобразовательная школа»	с. Соколово, ул. Ленина, 27
7	МБОУ «Кандауровская средняя общеобразовательная школа»	с. Кандаурово, пер. Школьный, 4 а
8	МБОУ «Пономаревская средняя общеобразовательная школа»	с. Пономаревка, ул. Береговая, 40 а
9	МБОУ «Новотроицкая средняя общеобразовательная школа»	с. Новотроицк, ул. Калинина, 16
10	МБОУ «Юрт-Акбалыкская основная общеобразовательная школа»	с. Юрт-Акбалык, ул. центральная, 28
11	МБОУ «Скалинская средняя общеобразовательная школа»	с. Скала, ул. Калинина, 6
12	МБОУ «Амбинская основная школа»	д. Амба, ул. Школьная, 9
13	МБОУ «Боярская средняя общеобразовательная школа»	с. Боярка, ул. Мира, 20
14	МБОУ «Новотырышкинская средняя общеобразовательная школа»	с. Новотырышкино, ул. Ленина, 21
15	МБОУ «Пихтовская средняя общеобразовательная школа»	с. Пихтовка, ул. Калинина, 2
16	МБОУ «Сидоровская средняя общеобразовательная школа»	с. Сидоровка, ул. Ленина, 23
17	МБОУ «Лаптевская основная общеобразовательная школа»	с. Лаптевка, ул. Береговая, 1
18	МБОУ «Южинская основная общеобразовательная школа»	д. Южино, ул. Школьная, 20
19	МБОУ «Колыванская школа-интернат для детей – сирот и детей, оставшихся без попечения родителей, с ограниченными возможностями здоровья	р.п. Колывань, ул. Московская, 38
20	МБОУ «Колыванская вечерняя (сменная) школа»	р.п. Колывань, Революционный проспект, 45
21	ГБПОУ НСО «Колыванский аграрный колледж»	р.п. Колывань, ул. Ленина, 125
22	МБУДО «Колыванский Дом детского творчества»	р.п. Колывань, ул. Советская, 43
23		р.п. Колывань, ул. Ленина, 34
24	МБУДО «Колыванская детская школа искусств»	р.п. Колывань, Революционный проспект, 37
25	МБУДО «Колыванская детско-юношеская спортивная школа»	р.п. Колывань, ул. Карла Маркса, 64
26	ИП Тернова К.И. Развивающий центр «UpGrade»	р.п. Колывань, Революционный проспект, 36/11
Медицинские организации		
1	ГБУЗ НСО «Колыванская ЦРБ»	р.п. Колывань, ул. Советская, 26-28
2	Участковая больница ГБУЗ НСО «Колыванская ЦРБ»	с. Пихтовка, ул. Крупской, 38 а
3	Врачебная амбулатория ГБУЗ НСО «Колыванская ЦРБ»	с. Вьюны, ул. Советская, 22
4	Врачебная амбулатория ГБУЗ НСО «Колыванская ЦРБ»	с. Новотроицк, ул. Советская, 3
5	Врачебная амбулатория ГБУЗ НСО	с. Скала, ул. Чехова, 49



	«Колыванская ЦРБ»	
6	Врачебная амбулатория ГБУЗ НСО «Колыванская ЦРБ»	с. Новотырышкино, ул. Ленина, 19 а
7	Фельдшерско-акушерский пункт ГБУЗ НСО «Колыванская ЦРБ»	с. Королевка, ул. Школьная, 22
8	Фельдшерско-акушерский пункт ГБУЗ НСО «Колыванская ЦРБ»	с. Соколово, ул. Молодежная, 1 б
9	Фельдшерско-акушерский пункт ГБУЗ НСО «Колыванская ЦРБ»	д. Малый Оеш, ул. Октябрьская, 9 а
10	Фельдшерско-акушерский пункт ГБУЗ НСО «Колыванская ЦРБ»	с. Кандаурово, ул. Советская, 7 а
11	Фельдшерско-акушерский пункт ГБУЗ НСО «Колыванская ЦРБ»	с. Пономаревка, ул. Береговая, 40 а
12	Фельдшерско-акушерский пункт ГБУЗ НСО «Колыванская ЦРБ»	д. Казанка, ул. Хуснутдинова, 38
13	Фельдшерско-акушерский пункт ГБУЗ НСО «Колыванская ЦРБ»	с. Юрт-Акбалык, ул. Советская, 1
14	Фельдшерско-акушерский пункт ГБУЗ НСО «Колыванская ЦРБ»	д. Амба, ул. Центральная, 25
15	Фельдшерско-акушерский пункт ГБУЗ НСО «Колыванская ЦРБ»	д. Юрт-Ора, ул. Горская, 10
16	Фельдшерско-акушерский пункт ГБУЗ НСО «Колыванская ЦРБ»	с. Боярка, ул. Ленина, 7 б
17	Фельдшерско-акушерский пункт ГБУЗ НСО «Колыванская ЦРБ»	с. Тропино, ул. Зеленая, 10 а
18	Фельдшерско-акушерский пункт ГБУЗ НСО «Колыванская ЦРБ»	д. Воробьево, ул. Новая 1 в
19	Фельдшерско-акушерский пункт ГБУЗ НСО «Колыванская ЦРБ»	д. Таловка, ул. Пролетарская, 11
20	Фельдшерско-акушерский пункт ГБУЗ НСО «Колыванская ЦРБ»	д. Малая Черемшанка, ул. Садовая, 2
21	Фельдшерско-акушерский пункт ГБУЗ НСО «Колыванская ЦРБ»	д. Лаптевка, ул. Центральная, 13/1
22	Фельдшерско-акушерский пункт ГБУЗ НСО «Колыванская ЦРБ»	п. Северный, ул. Школьная 1
23	Фельдшерско-акушерский пункт ГБУЗ НСО «Колыванская ЦРБ»	п. Бобровиченск, ул. Центральная, 6, кв. 1
24	Фельдшерско-акушерский пункт ГБУЗ НСО «Колыванская ЦРБ»	с. Сидоровка, ул. Ленина, 23 а
25	Фельдшерско-акушерский пункт ГБУЗ НСО «Колыванская ЦРБ»	д. Южино, ул. Школьная, 26
26	ООО «Арс Медика» Медицинский центр	р.п. Колывань, ул. Некрасова, 63
Спортивные объекты		
1	МБУ «Районный клуб развития физической культуры и спорта» Стадион «Старт»	р.п. Колывань, ул. Советская, 28 а
2	МБУ «Районный клуб развития физической культуры и спорта» Хоккейная коробка	р.п. Колывань, ул. Советская, 48 в
3	МБУ «Районный клуб развития	расположена в 3-х км юго-западной части д.



	физической культуры и спорта» Лыжная база «Красная горка»	Большой Оеш	
Места массового скопления граждан			
1	Место проведения собраний, митингов, демонстраций, шествий и пикетирований	территория, прилегающая к зданию по адресу: р.п. Колывань, ул. Тракторная, 2	
2	Место проведения собраний, митингов, демонстраций, шествий и пикетирований	территория, прилегающая к памятнику воинам, погибшим в годы Великой Отечественной войны 1941 - 1945 гг., р.п. Колывань, Революционный проспект	
3	Универсальная постоянно действующая ярмарка	р.п. Колывань, ул. Московская, 37 б	
4	РМКУ «Колыванский краеведческий музей»	р.п. Колывань, ул. Карла Маркса, 64	
5	РМБУ «Колыванский ДК «Юность»	р.п. Колывань, ул. Московская, 48	
6	МКУ ОЦК «Мечта» Королевского сельсовета	с. Королевка, ул. Школьная, 32	
7	МКУ ЦКД «Искра» Кандауровского сельсовета	с. Кандаурово, ул. Советская, 19	
8	МКУ ОЦК «Северянка» Пономаревского сельсовета	с. Пономаревка, ул. Центральная, 3	
9	МКУ ЦК «Венера» Пихтовского сельсовета	с. Пихтовка, ул. Береговая, 11	
10	МБУ ОЦКМиС «Маяк» Скалинского сельсовета	с. Скала, ул. Калинина, 3	
11	МКУ ЦКД «Контакт» Соколовского сельсовета	с. Соколово, ул. Молодежная, 1 б	
12	МКУ ОЦК «Гармония» Новотырышкинского сельсовета	с. Новотырышкино, ул. Мира, 15	
13	МКУ ОЦК «Искорка» Калининского сельсовета	с. Боярка, ул. Мира, 18	
14	МКУ ОЦК «Радуга» Новотроицкого сельсовета	с. Новотроицк, ул. Калинина, 17	
15	МКУ ОЦК «Надежда» Сидоровского сельсовета	с. Сидоровка, ул. Ленина, 27	
16	МКУ ОЦК «Гармония» Вьюнского сельсовета	с. Вьюны, ул. Советская, 21	
17	МКУ ОЦК «Улыбка» р.п. Колывань	д. Большой Оеш, ул. Суворова, 45	
18	Обособленное структурное подразделение (филиал) МКУ ОЦК «Улыбка» Чаусский сельский клуб	д. Чаус, ул. Титова 24	
19	Обособленное структурное подразделение (филиал) МКУ ОЦК «Улыбка» Колыванский дом ремесел «Слобода»	р.п. Колывань, ул. Московская, 35, помещение 2	

Схемы границ  
прилегающих территорий для детских, образовательных, медицинских организаций, объектов  
спорта, мест массового скопления граждан, на которых не допускается розничная продажа  
алкогольной продукции на территории Колыванского района Новосибирской области

СХЕМА  
границ прилегающей территории МБДОУ «Колыванский детский сад № 1»,  
расположенного по адресу: р.п. Колывань, ул. Советская, 45

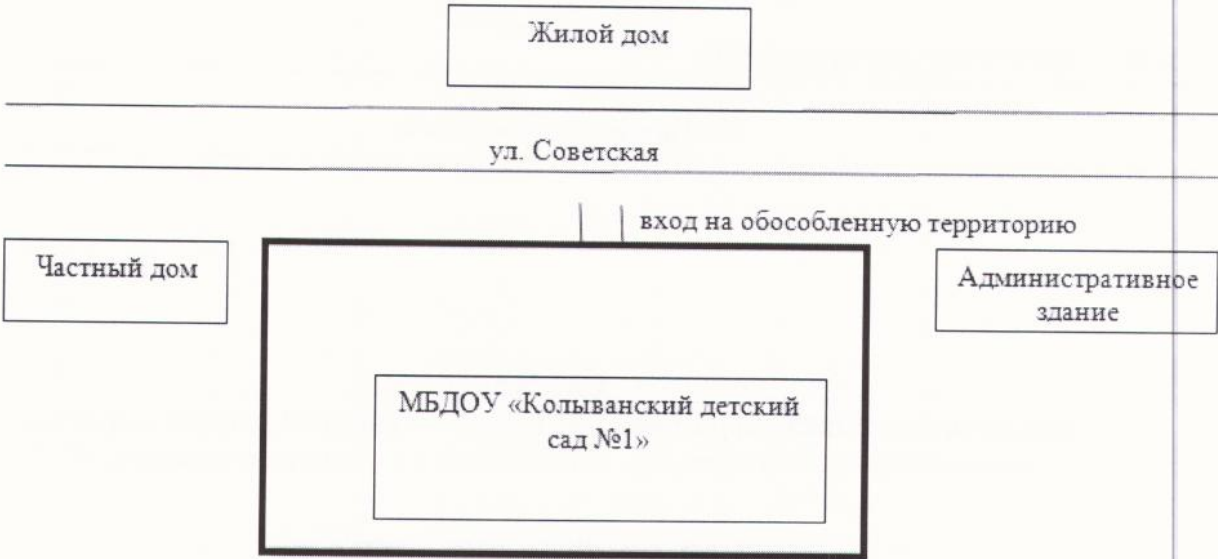


СХЕМА  
границ прилегающей территории МБДОУ «Колыванский детский сад «Радуга»,  
расположенного по адресу: р.п. Колывань, ул. Советская, 48а

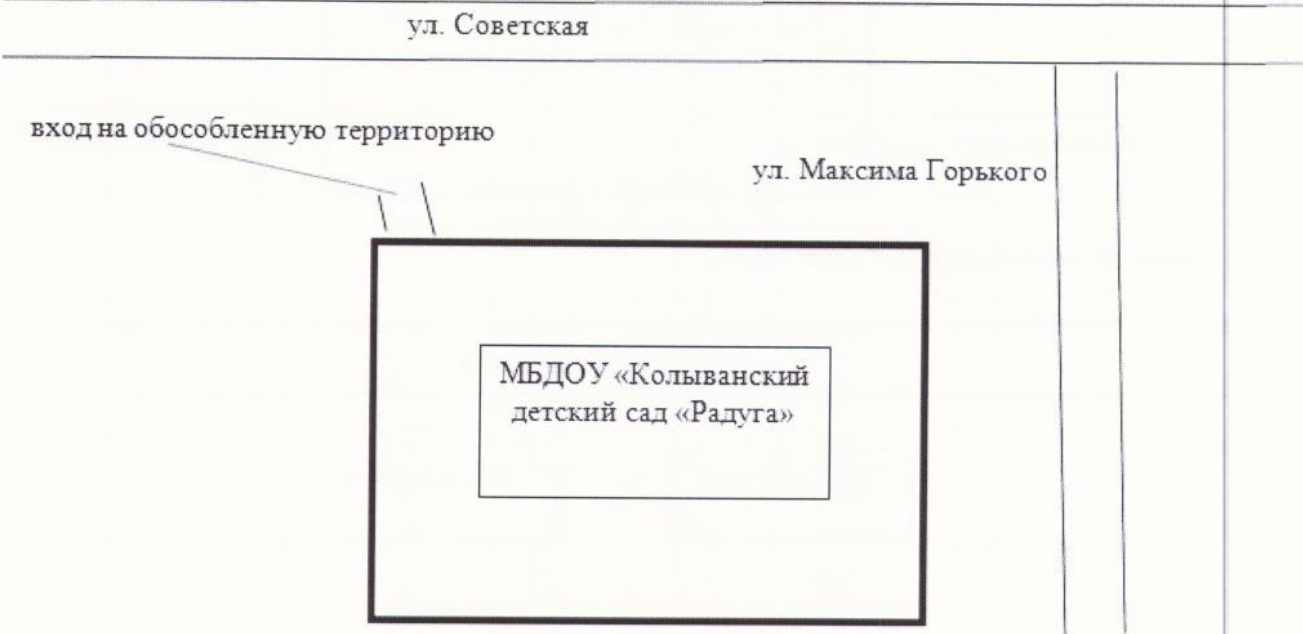




СХЕМА  
границ прилегающей территории МБДОУ «Колыванский детский сад «Радуга»,  
расположенного по адресу: р. п. Колывань, ул. Галины Гололобовой, 1

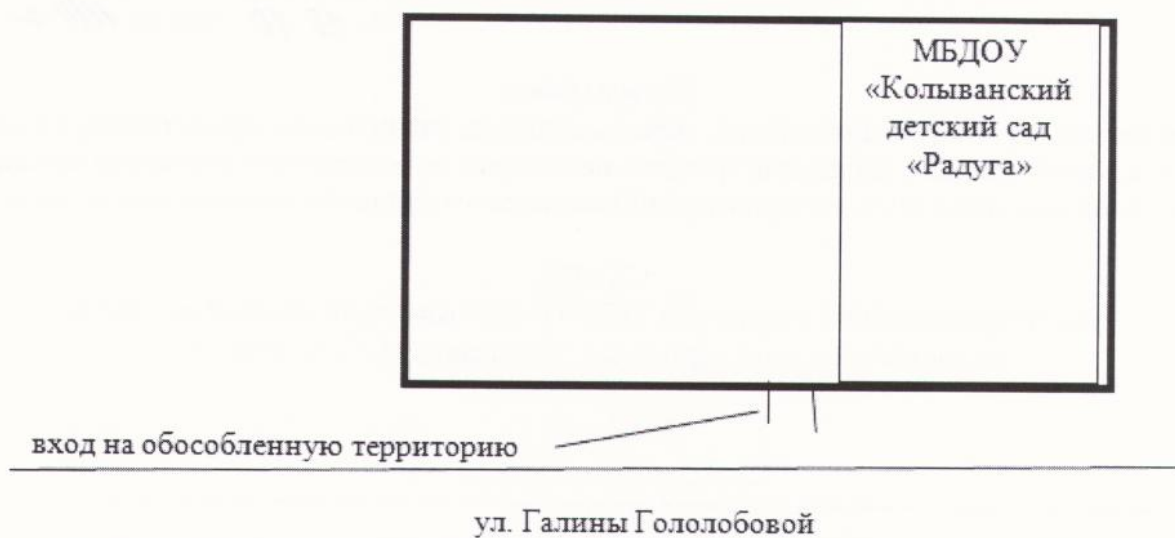


СХЕМА  
границ прилегающей территории МБДОУ «Колыванский детский сад № 4»,  
расположенного по адресу: р. п. Колывань, ул. Коммунистическая, 60

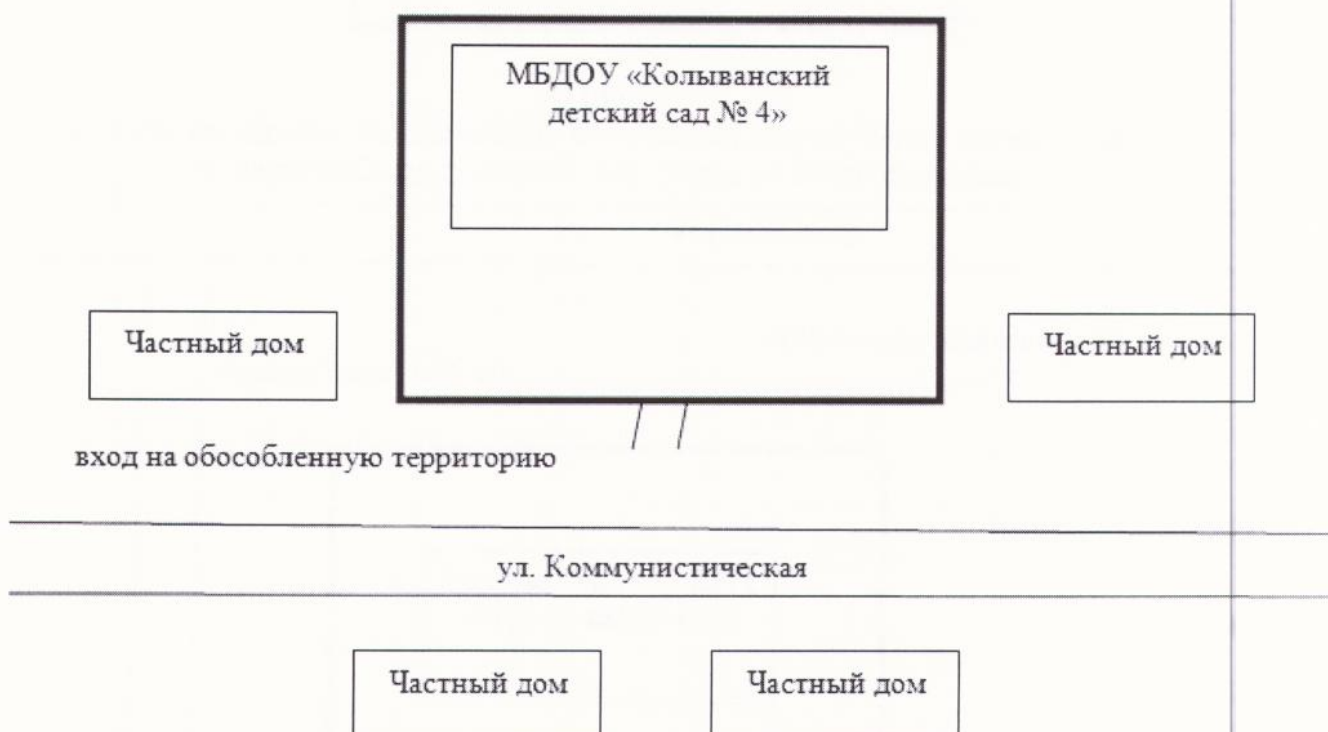




СХЕМА  
границ прилегающей территории МБДОУ «Больше-Оёшинский детский сад «Теремок»,  
расположенного по адресу: д. Большой Оёш, ул. Победы, 12

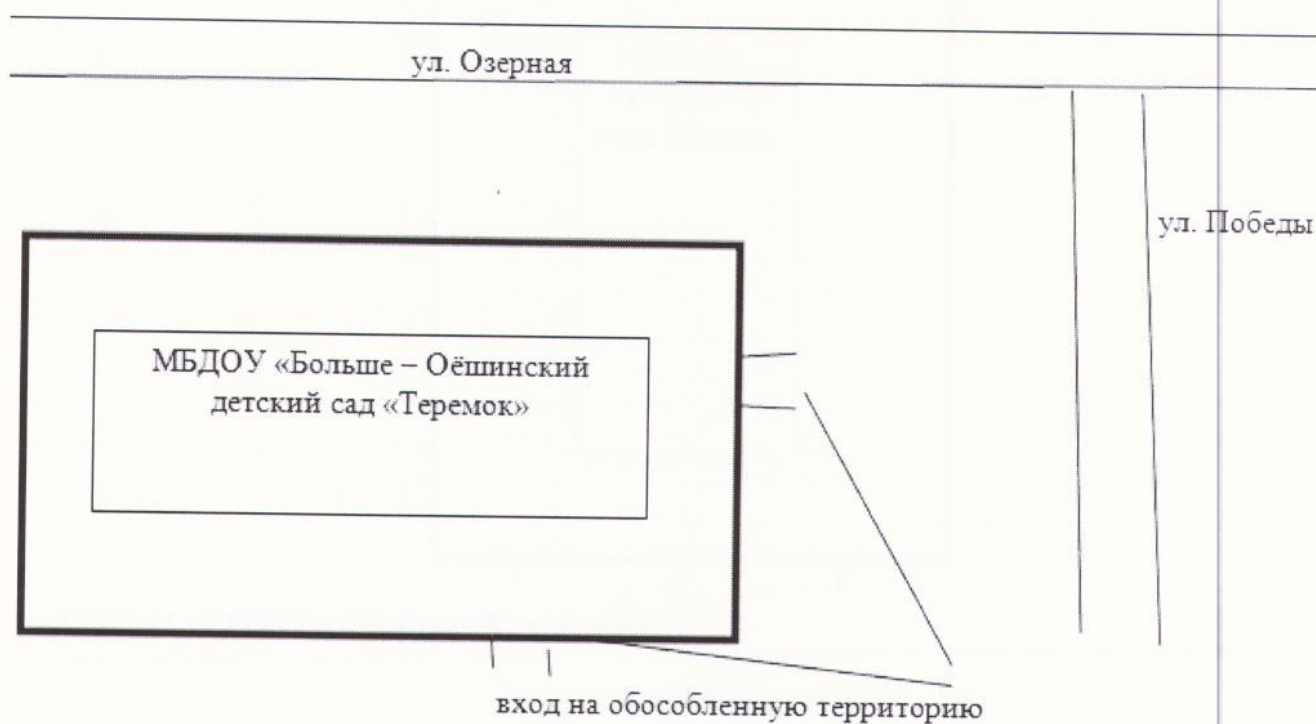


СХЕМА  
границ прилегающей территории МБДОУ «Колыванский детский сад «Светлячок»,  
расположенного по адресу: р.п. Колывань, ул. Крылова, 1

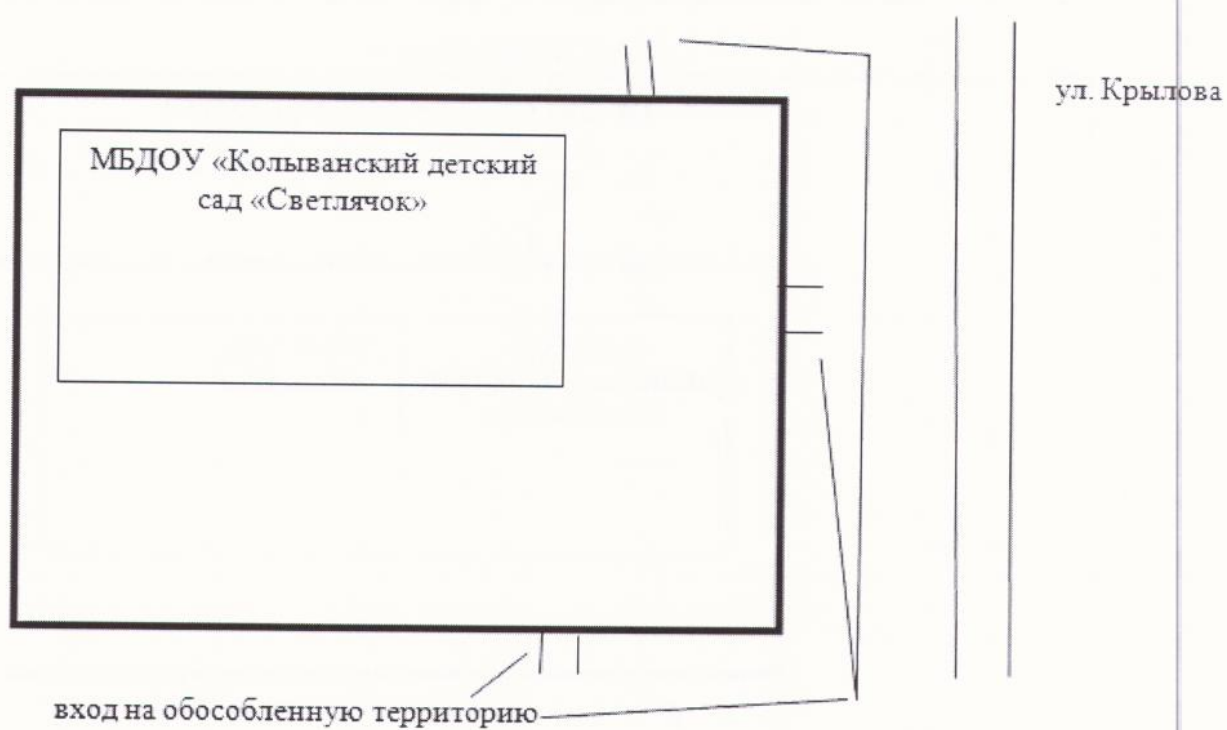




СХЕМА  
 границ прилегающей территории МБДОУ «Вьюнский детский сад»,  
 расположенного по адресу: с. Вьюны, ул. Советская, 4

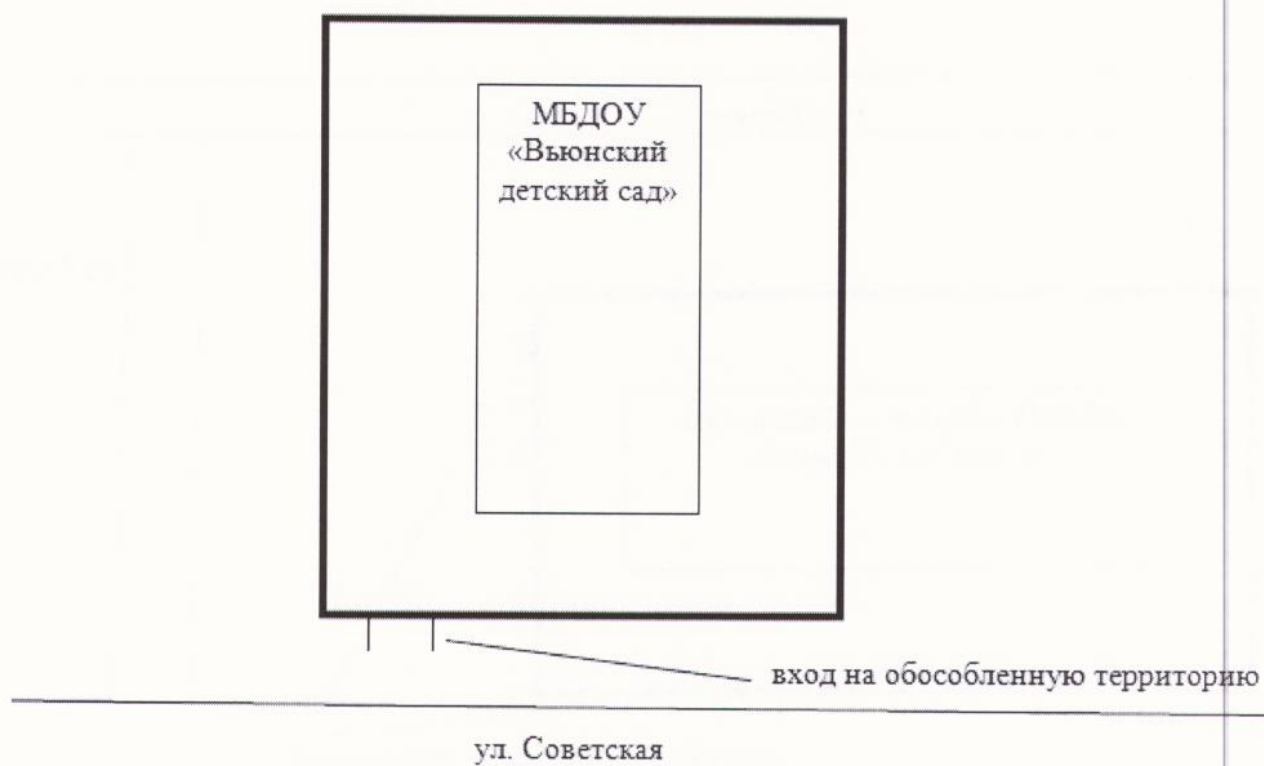


СХЕМА  
 границ прилегающей территории МБДОУ Соколовский детский сад «Сказка», МКУ ЦКД  
 «Контакт», расположенных по адресу: с. Соколово, ул. Молодежная, 1 б

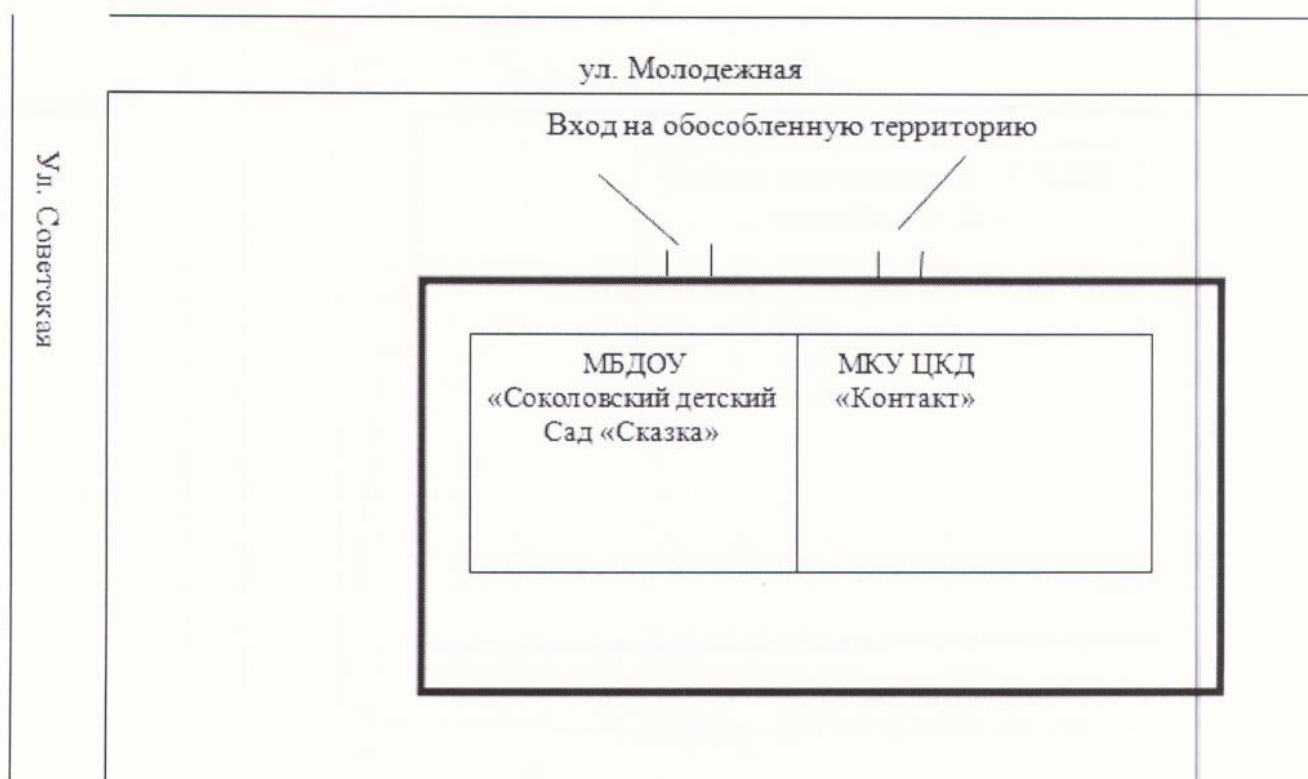




СХЕМА  
границ прилегающей территории МБДОУ «Скалинский детский сад «Солнышко»,  
расположенного по адресу: с. Скала, ул. Калинин, 5

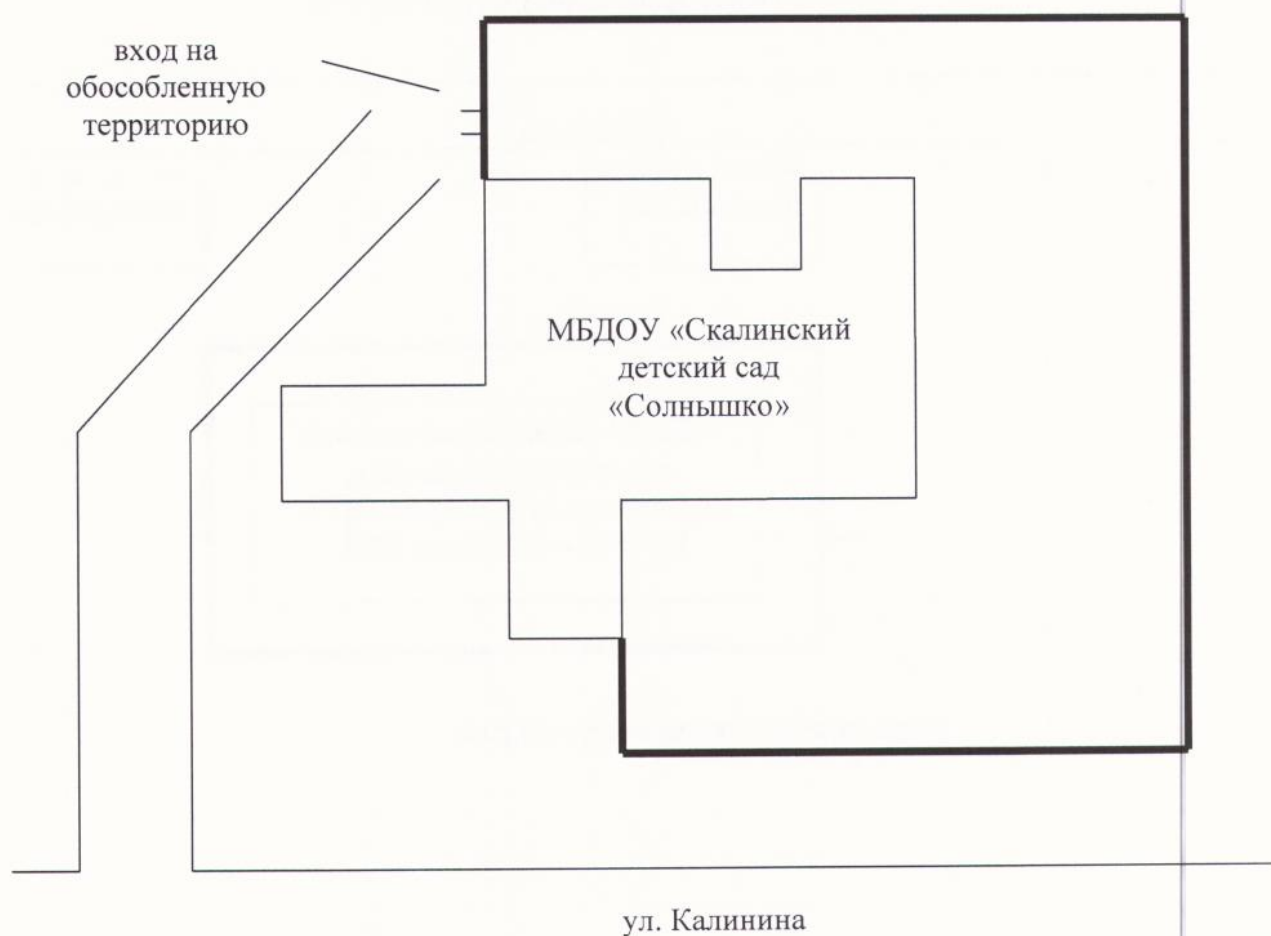
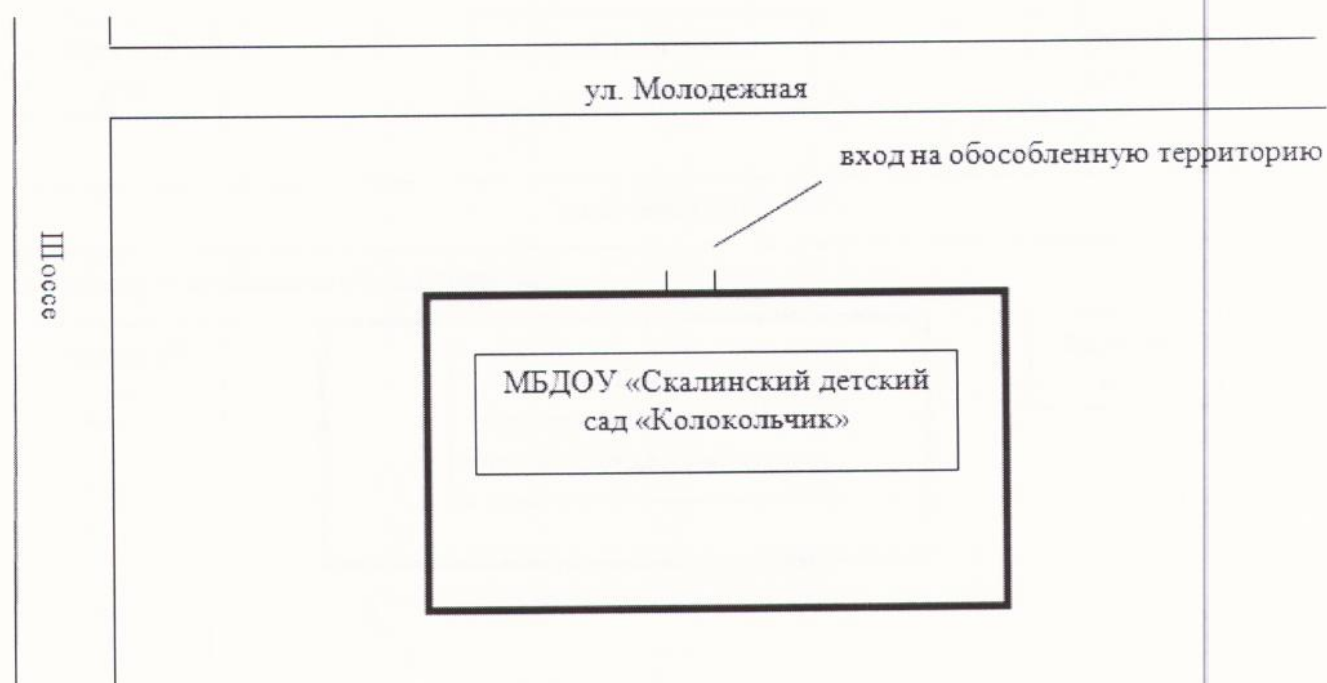
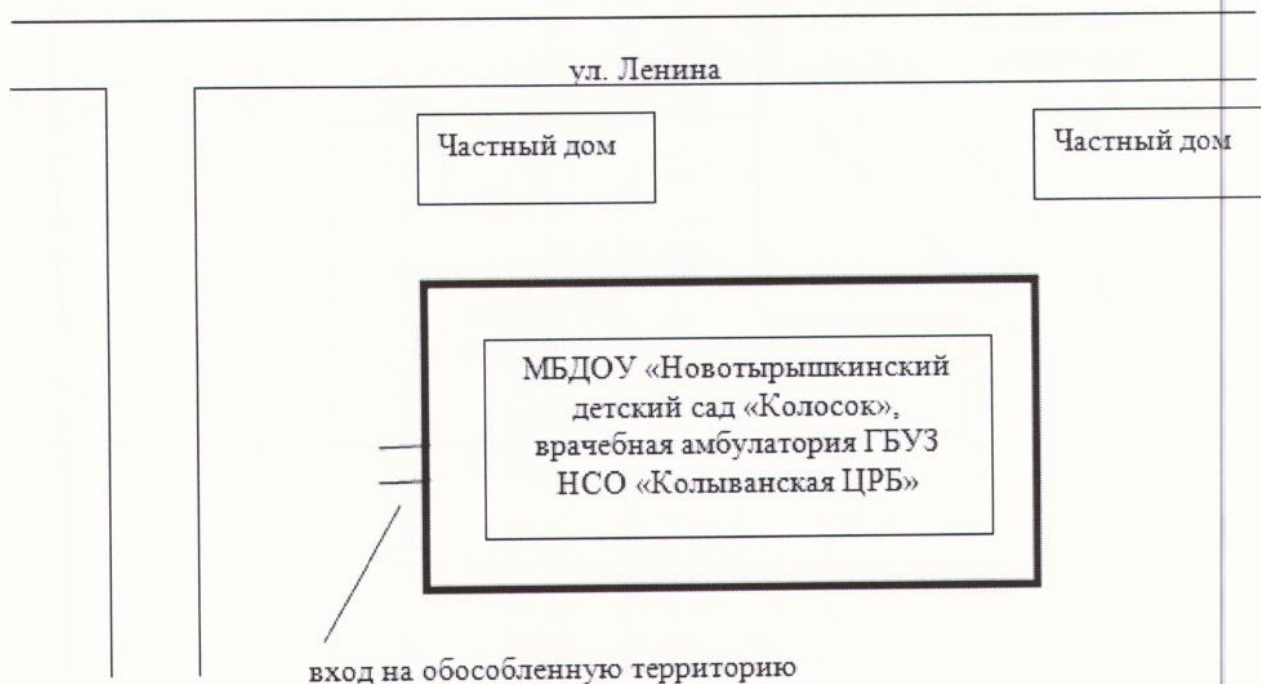


СХЕМА  
границ прилегающей территории МБДОУ «Скалинский детский сад «Колокольчик»,  
расположенного по адресу: с. Скала, ул. Молодежная, 20



# СХЕМА

границ прилегающей территории МБДОУ «Новотырышкинский детский сад «Колосок»,  
врачебной амбулатории ГБУЗ НСО «Колыванская ЦРБ», расположенных по адресу:  
с. Новотырышкино, ул. Ленина, 19 а



# СХЕМА

границ прилегающей территории МБДОУ «Новотырышкинский детский сад «Колосок»,  
расположенного по адресу: д. Воробьево, ул. Береговая, 17

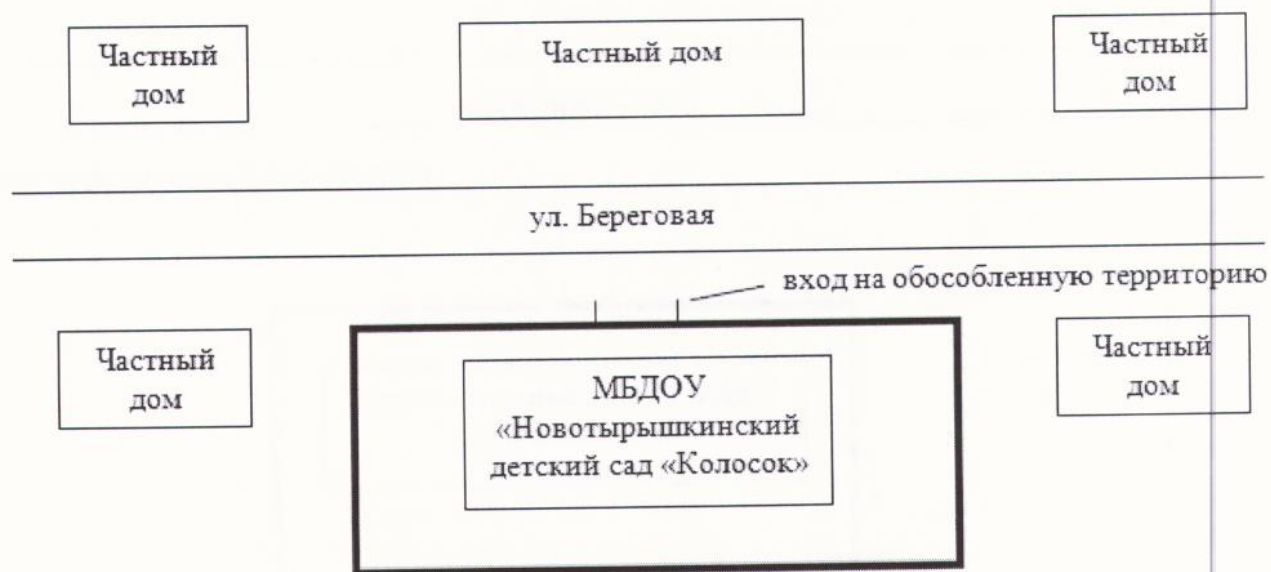




СХЕМА  
границ прилегающей территории МБДОУ "Пихтовский детский сад»,  
МБОУ «Пихтовская средняя общеобразовательная школа», расположенных по адресу:  
с. Пихтовка, ул. Калинина, 2

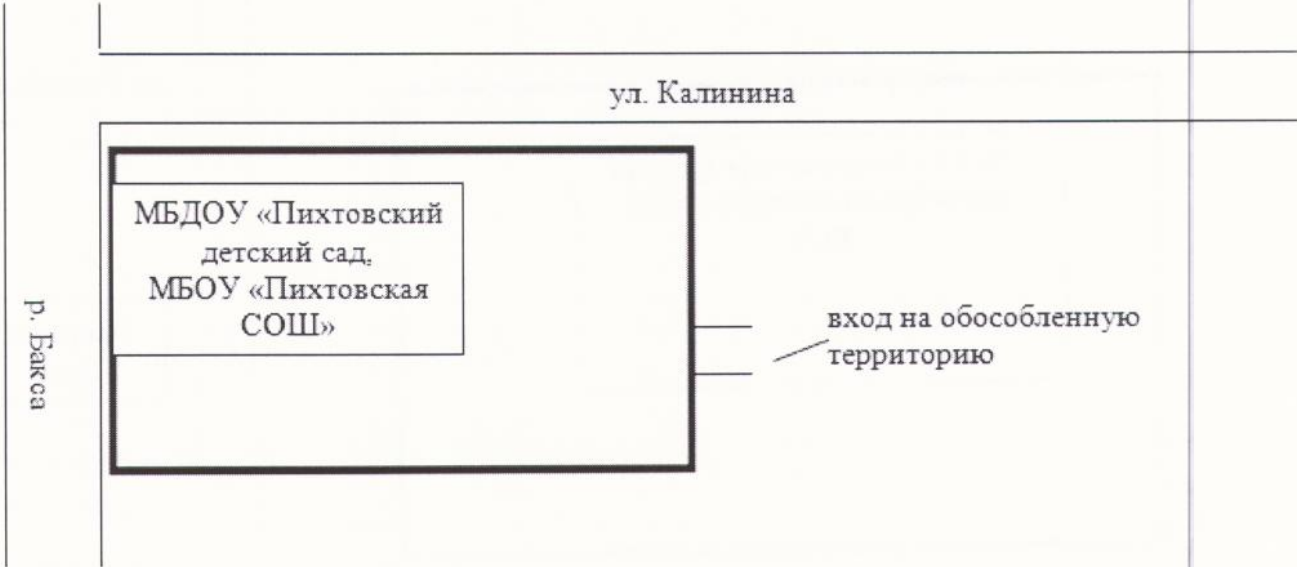
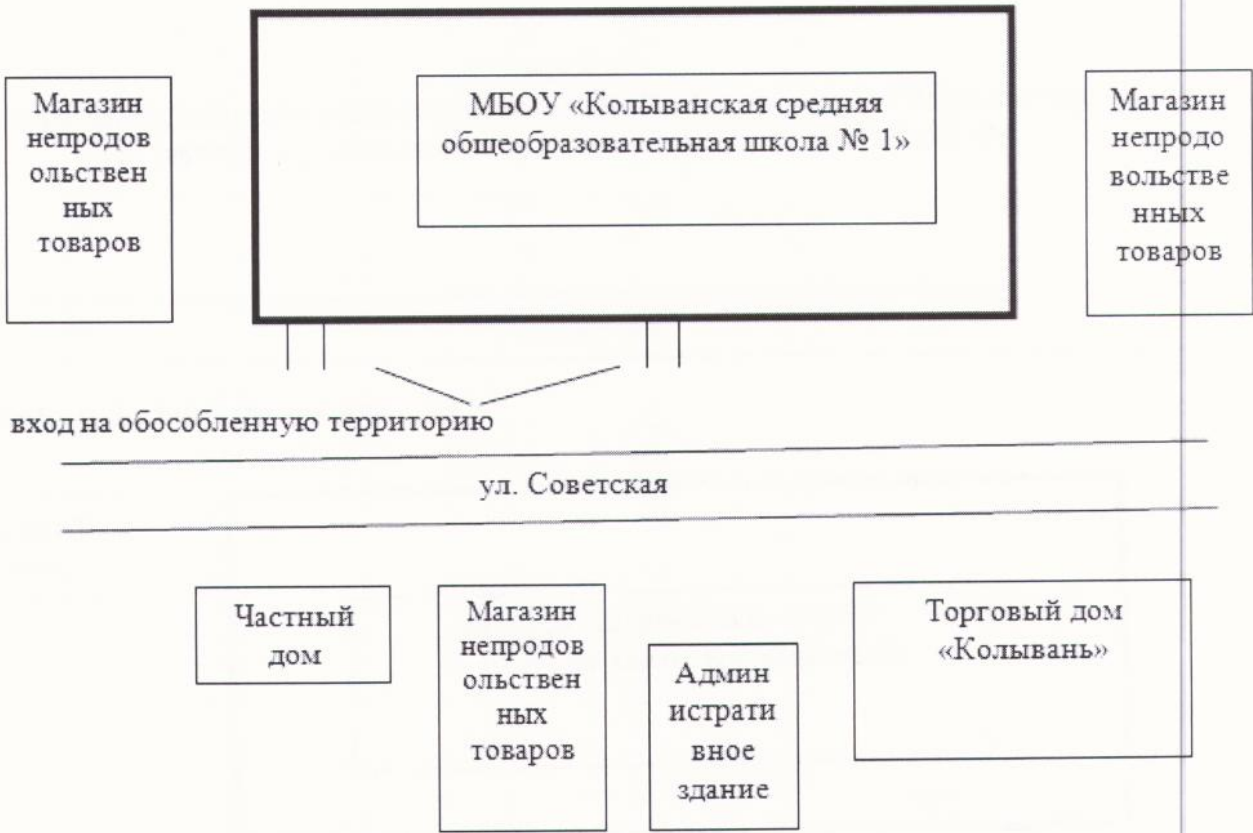
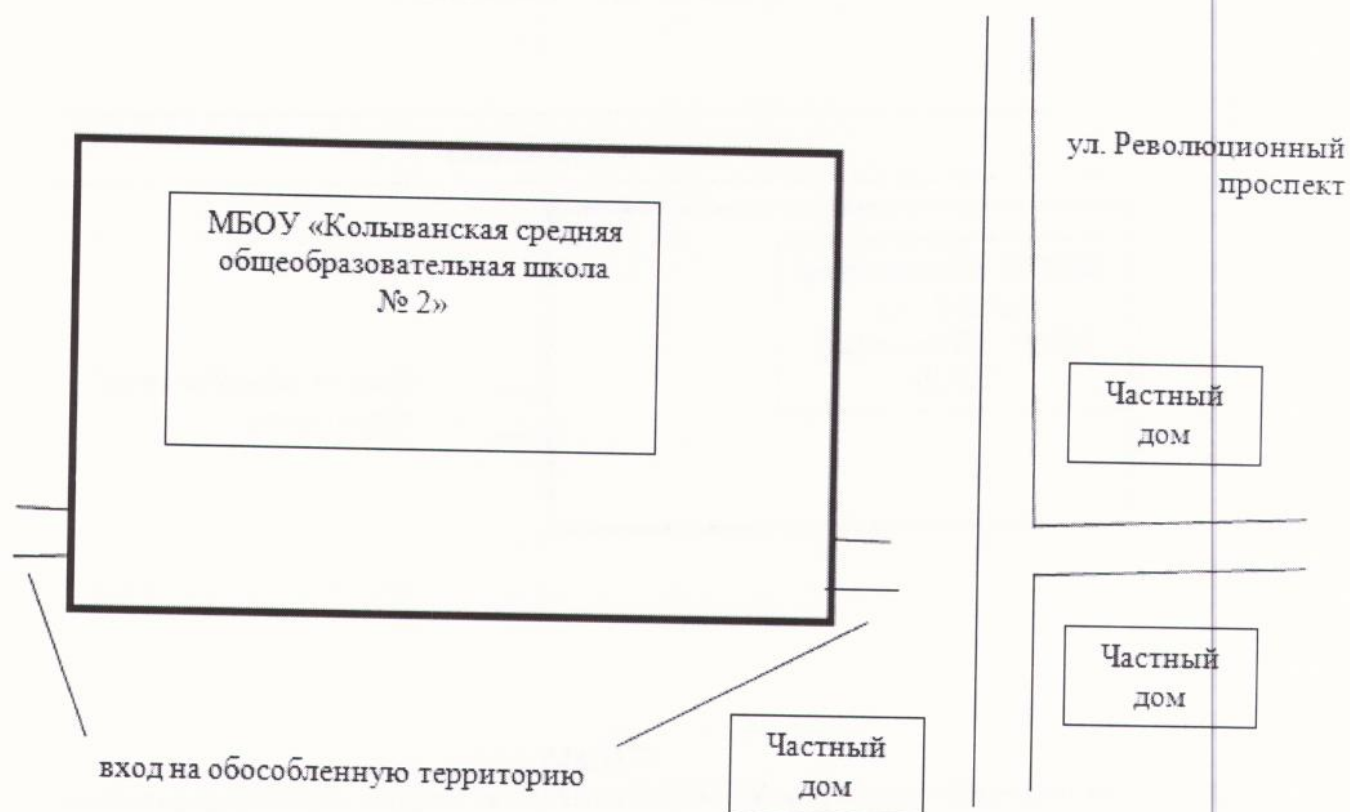


СХЕМА  
границ прилегающей территории МБОУ «Колыванская средняя общеобразовательная школа  
№ 1», расположенного по адресу: р. п. Колывань, ул. Советская, 48



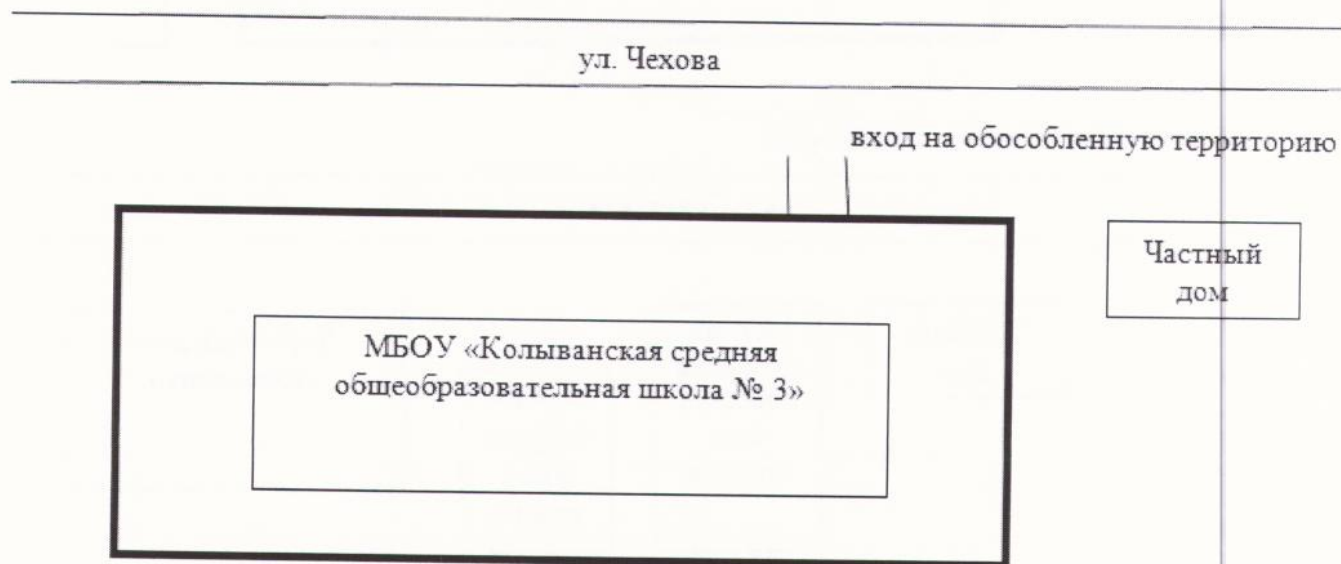
# СХЕМА

границ прилегающей территории МБОУ «Колыванская средняя общеобразовательная школа № 2», расположенного по адресу: р. п. Колывань, ул. Революционный проспект, 21



# СХЕМА

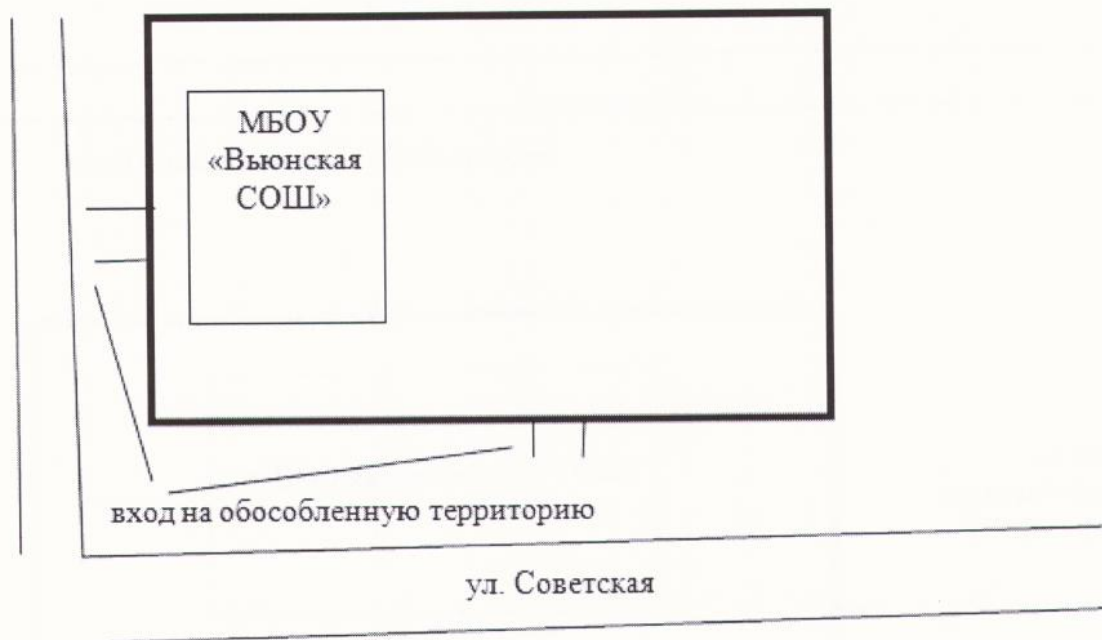
границ прилегающей территории МБОУ «Колыванская средняя общеобразовательная школа № 3», расположенного по адресу: р. п. Колывань, ул. Чехова, 3а





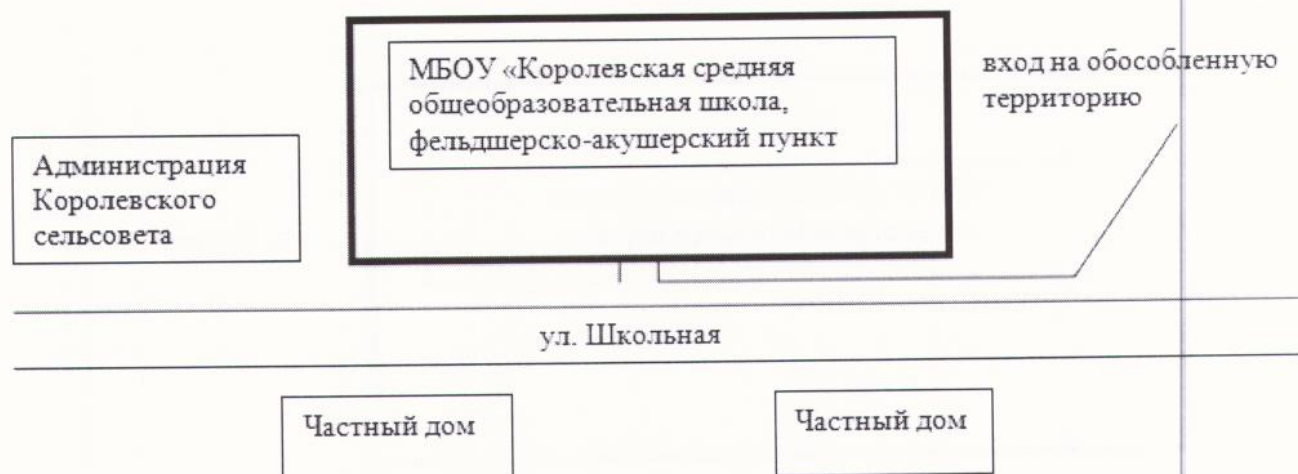
# СХЕМА

границ прилегающей территории МБОУ «Вьюнская средняя общеобразовательная школа»,  
расположенного по адресу: с. Вьюны, ул. Советская, 23



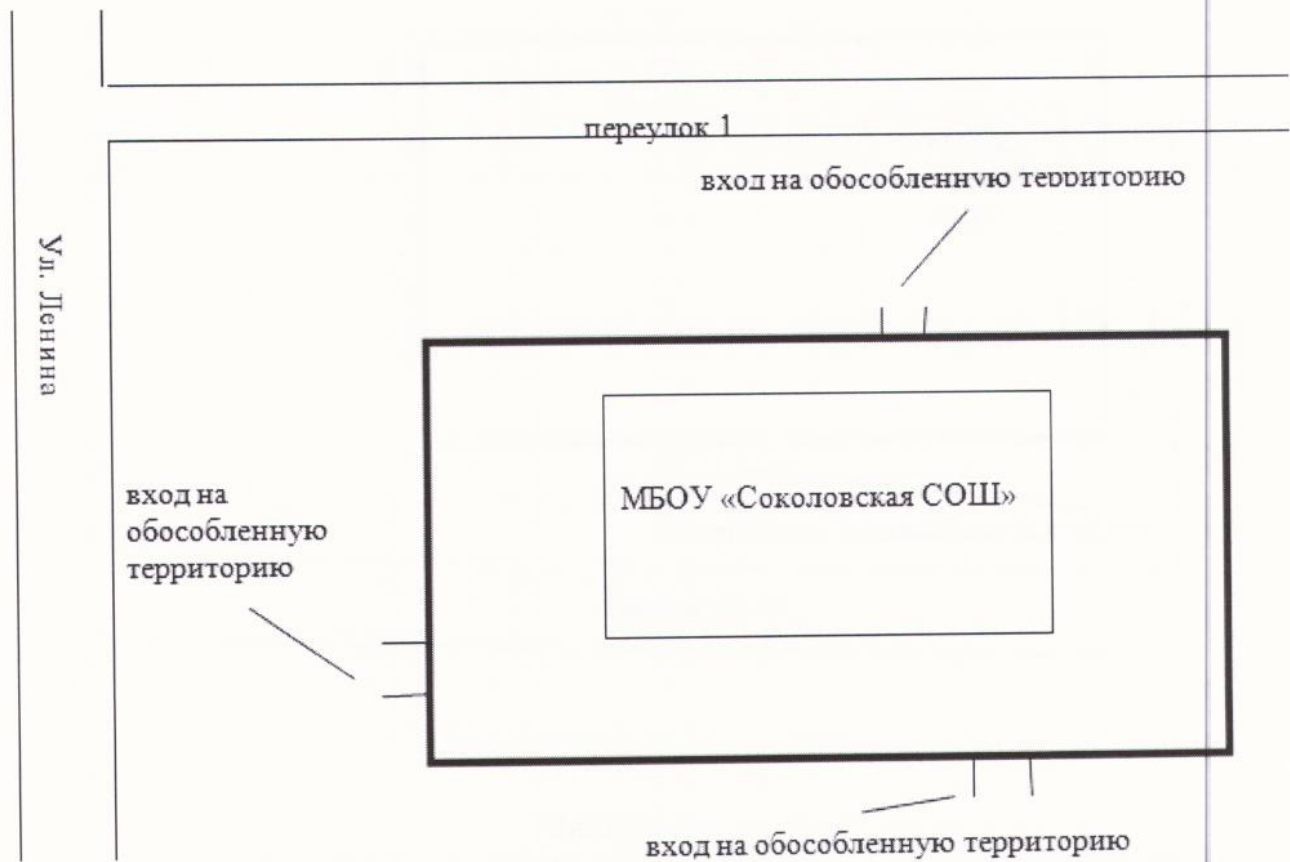
# СХЕМА

границ прилегающей территории МБОУ "Королевская средняя общеобразовательная школа»,  
фельдшерско-акушерского пункта ГБУЗ НСО «Колыванская ЦРБ»,  
расположенных по адресу: с. Королевка, ул. Школьная, 22



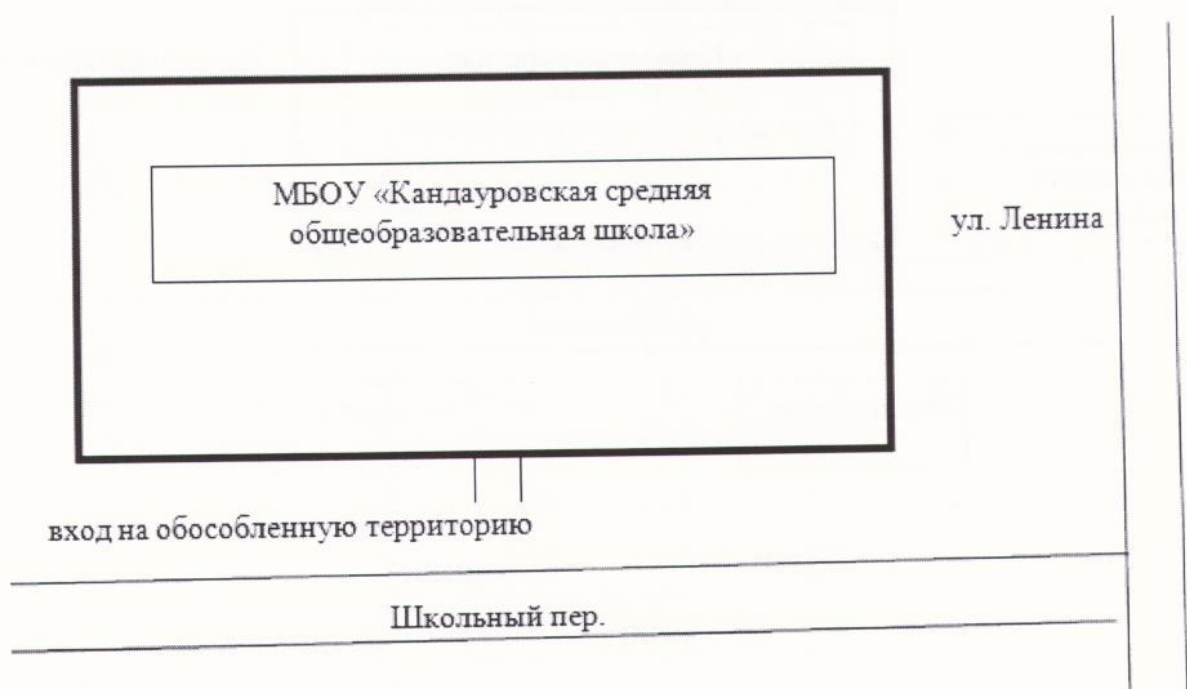
### СХЕМА

границ прилегающей территории МБОУ «Соколовская средняя общеобразовательная школа»,  
расположенного по адресу: с. Соколово, ул. Ленина, 27



### СХЕМА

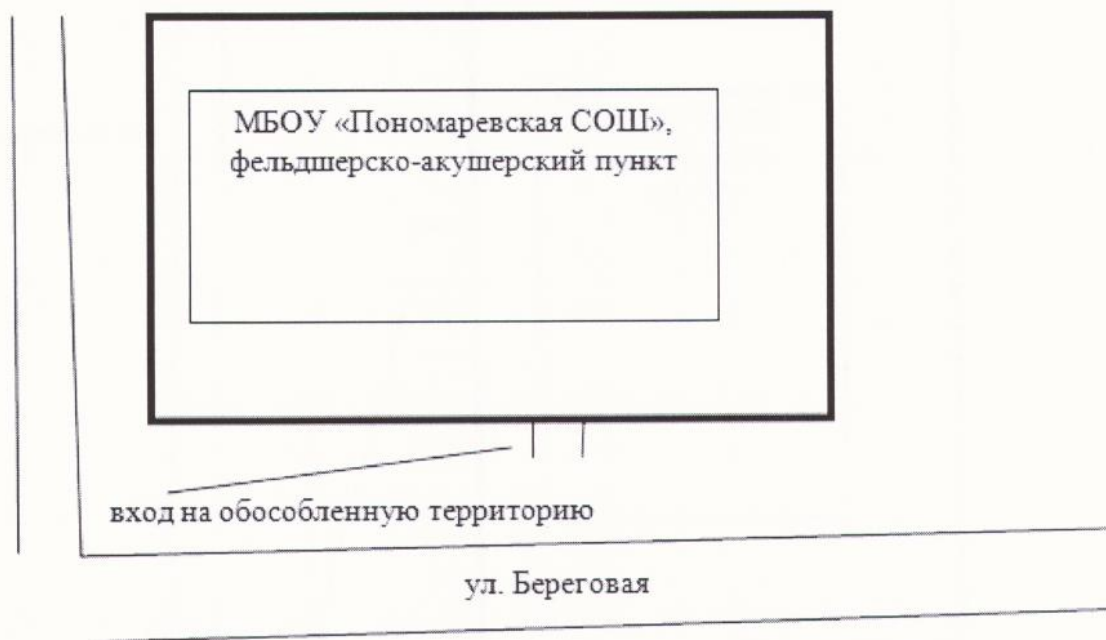
границ прилегающей территории МБОУ «Кандауровская средняя общеобразовательная школа»,  
расположенного по адресу: с. Кандаурово, пер. Школьный, 4 а





### СХЕМА

границ прилегающей территории МБОУ «Пономаревская средняя общеобразовательная школа», фельдшерско-акушерского пункта ГБУЗ НСО «Колыванская ЦРБ», расположенных по адресу: с. Пономаревка, ул. Береговая, 40 а



### СХЕМА

границ прилегающей территории МБОУ «Новотроицкая средняя общеобразовательная школа», расположенного по адресу: с. Новотроицк, ул. Калинина, 16



СХЕМА  
 границ прилегающей территории МБОУ «Юрт-акбалыкская основная общеобразовательная школа», расположенного по адресу: с. Юрт-Акбалык, ул. Центральная, 28



СХЕМА  
 границ прилегающих территорий МБОУ "Скалинская средняя образовательная школа",  
 расположенной по адресу: с. Скала, ул. Калинина, 6

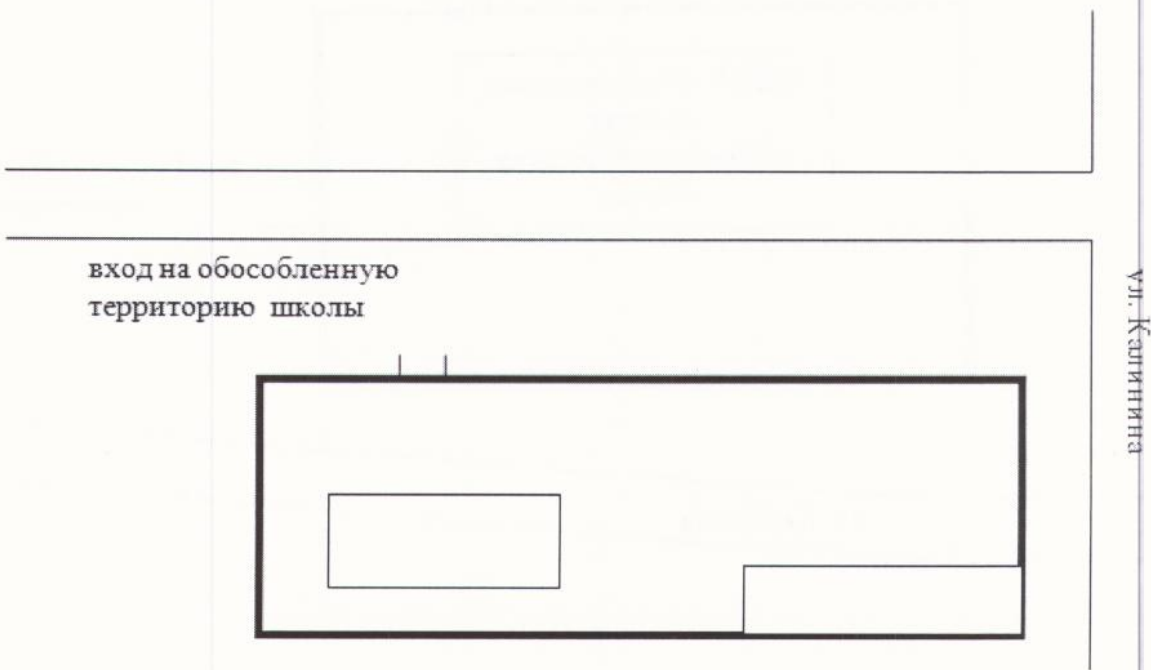




СХЕМА  
 границ прилегающих территорий МБОУ "Амбинская общеобразовательная школа",  
 расположенной по адресу: д. Амба, ул. Школьная, 9

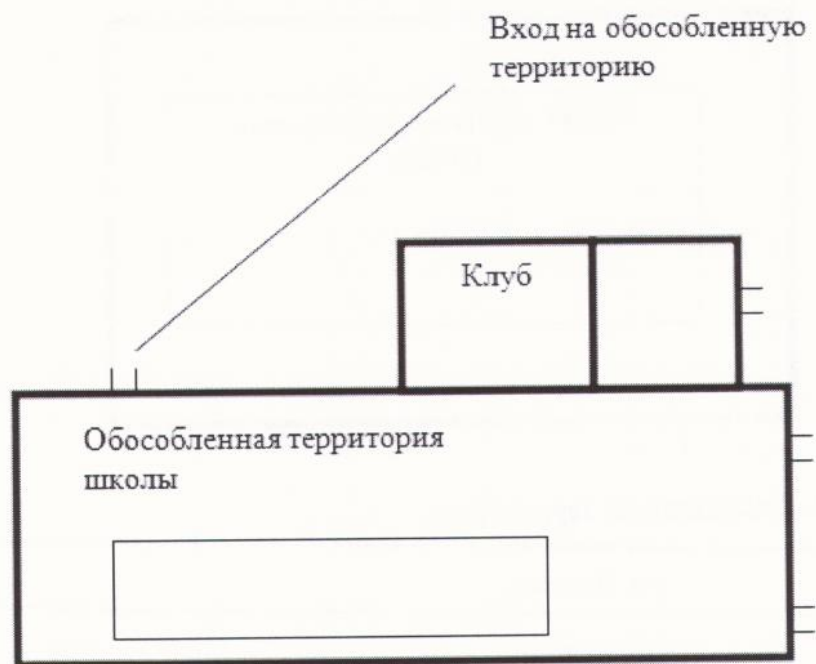


СХЕМА  
 границ прилегающей территории МБОУ «Боярская средняя общеобразовательная школа»,  
 расположенного по адресу: с. Боярка, ул. Мира, 20

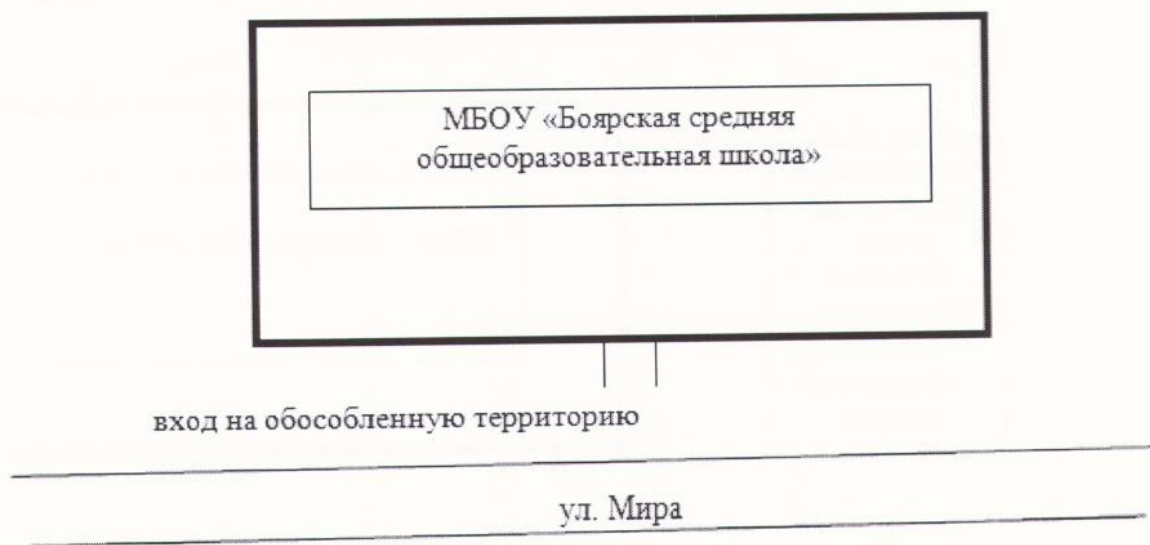


СХЕМА  
границ прилегающей территории МБОУ «Новотырышкинская средняя общеобразовательная школа», расположенного по адресу: с. Новотырышкино, ул. Ленина, 21

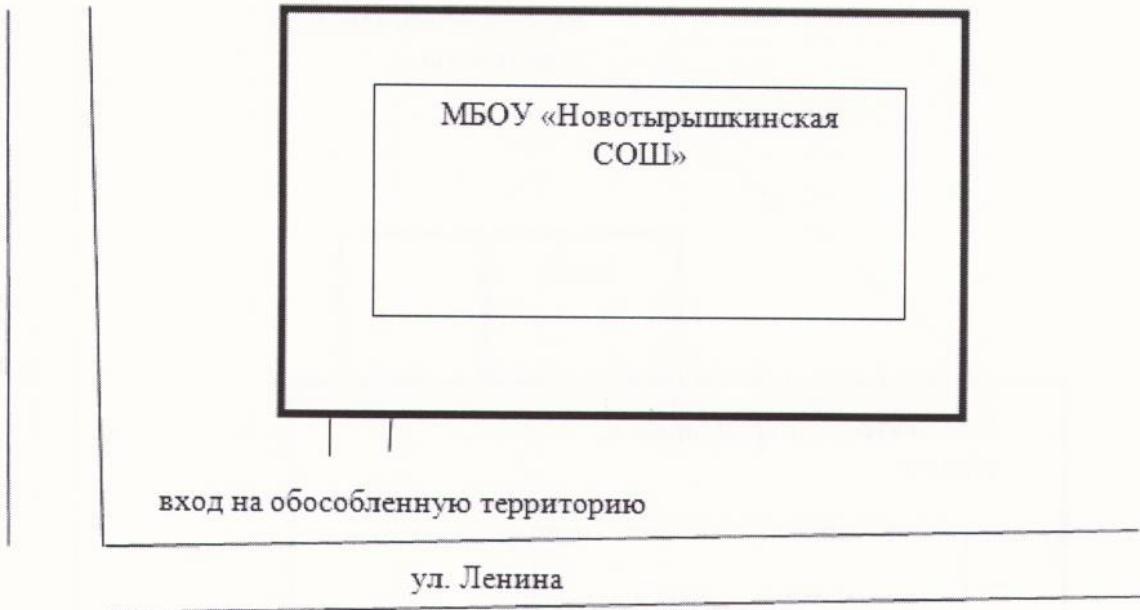


СХЕМА  
границ прилегающей территории МБОУ «Сидоровская средняя общеобразовательная школа», фельдшерско-акушерского пункта ГБУЗ НСО «Колыванская ЦРБ», расположенных по адресам: с. Сидоровка, ул. Ленина, 23, с. Сидоровка, ул. Ленина, 23 а

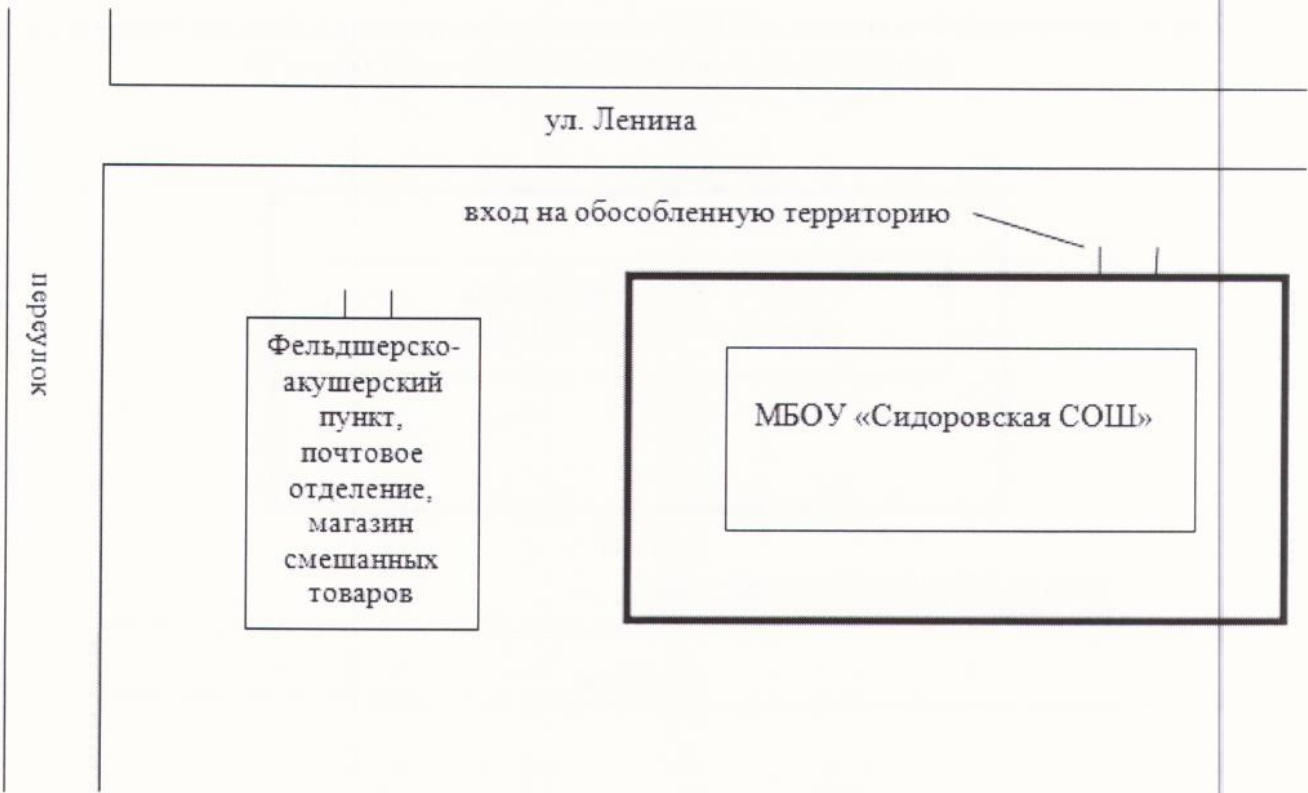


СХЕМА  
границ прилегающей территории МБОУ "Лаптевская основная общеобразовательная школа",  
расположенного по адресу: д. Лаптевка, ул. Береговая, 1

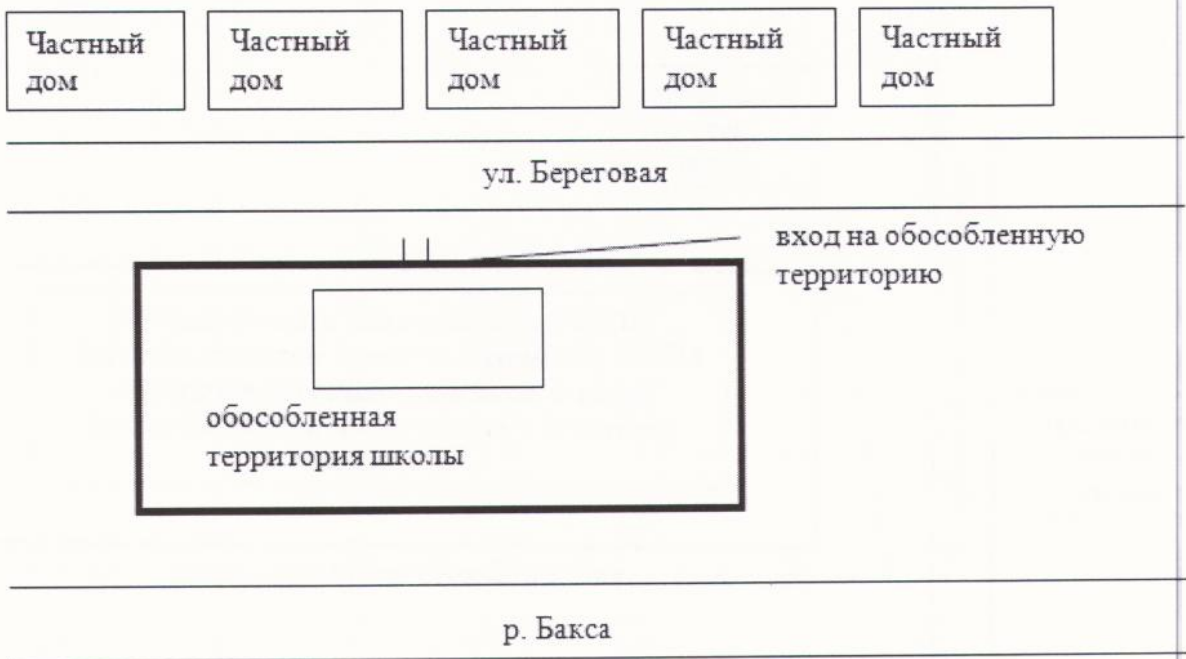


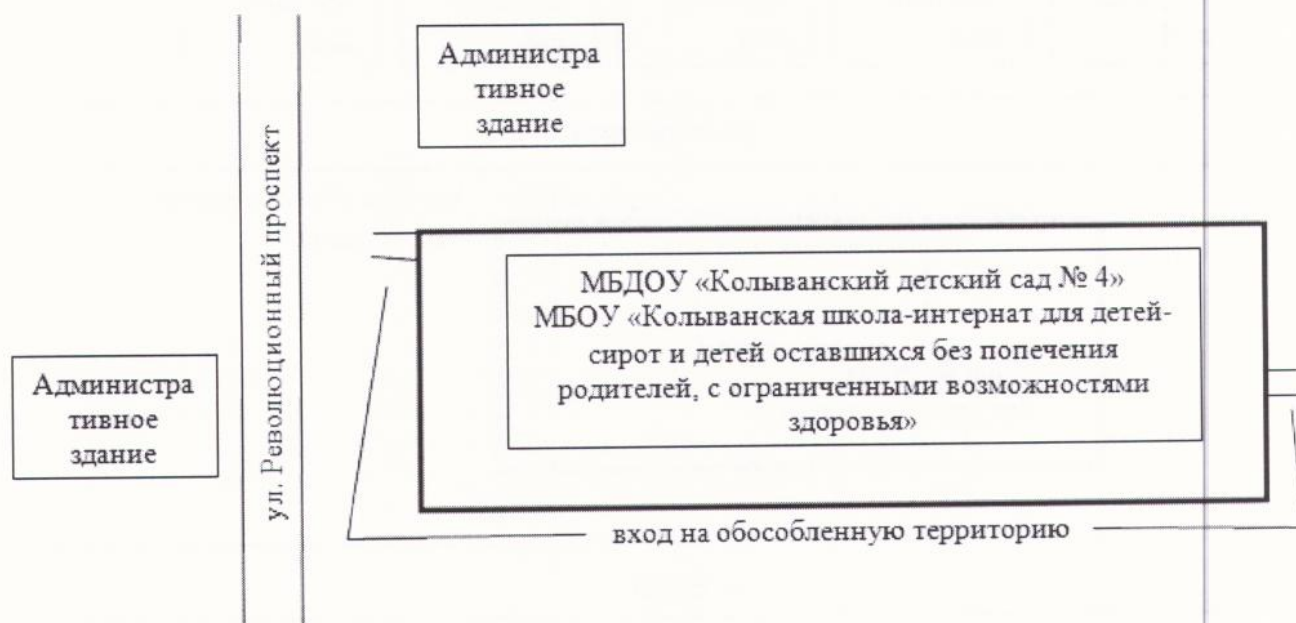
СХЕМА  
границ прилегающей территории МБОУ «Южинская основная общеобразовательная школа»,  
расположенного по адресу: д. Южино, ул. Школьная, 20





### СХЕМА

границ прилегающей территории МБОУ «Колыванская школа-интернат для детей-сирот и детей оставшихся без попечения родителей, с ограниченными возможностями здоровья»,  
МБДОУ «Колыванский детский сад № 4», расположенных по адресу: р.п. Колывань,  
ул. Московская, 38



### СХЕМА

границ прилегающей территории ГБПОУ НСО «Колыванский аграрный колледж»  
расположенного по адресу: р. п. Колывань, ул. Ленина, 125

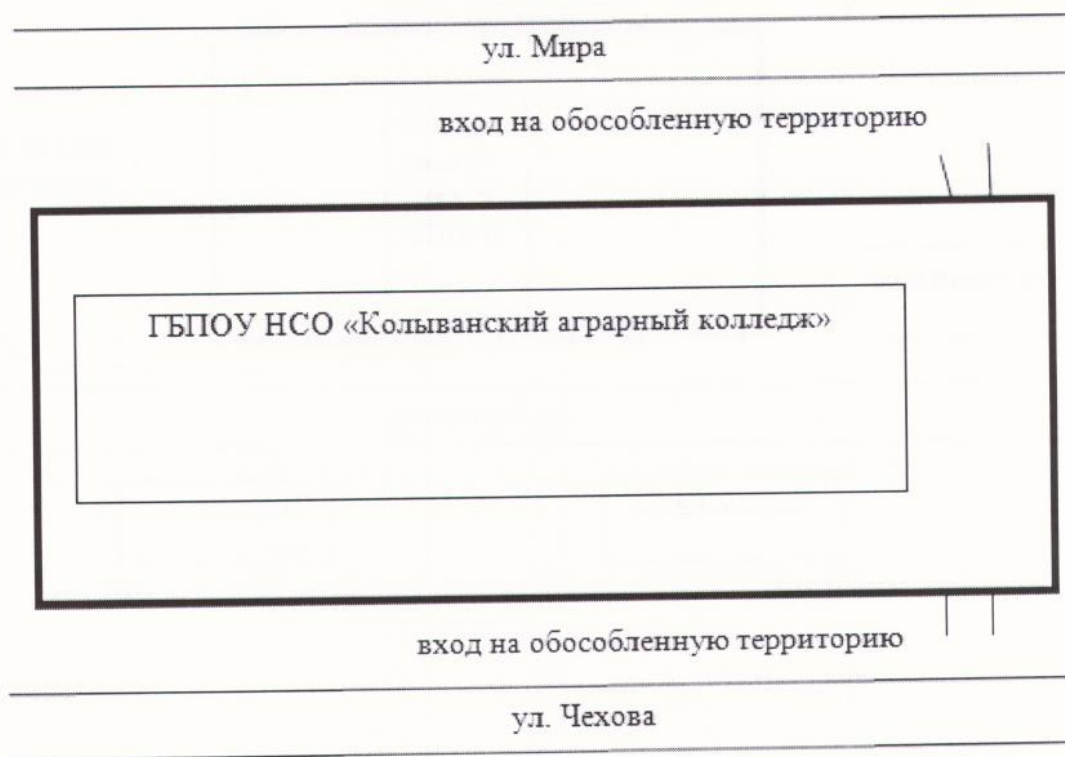


СХЕМА  
границ прилегающей территории МБОУ «Колыванская вечерняя (сменная) школа»  
расположенного по адресу: р. п. Колывань, ул. Революционный проспект, 45

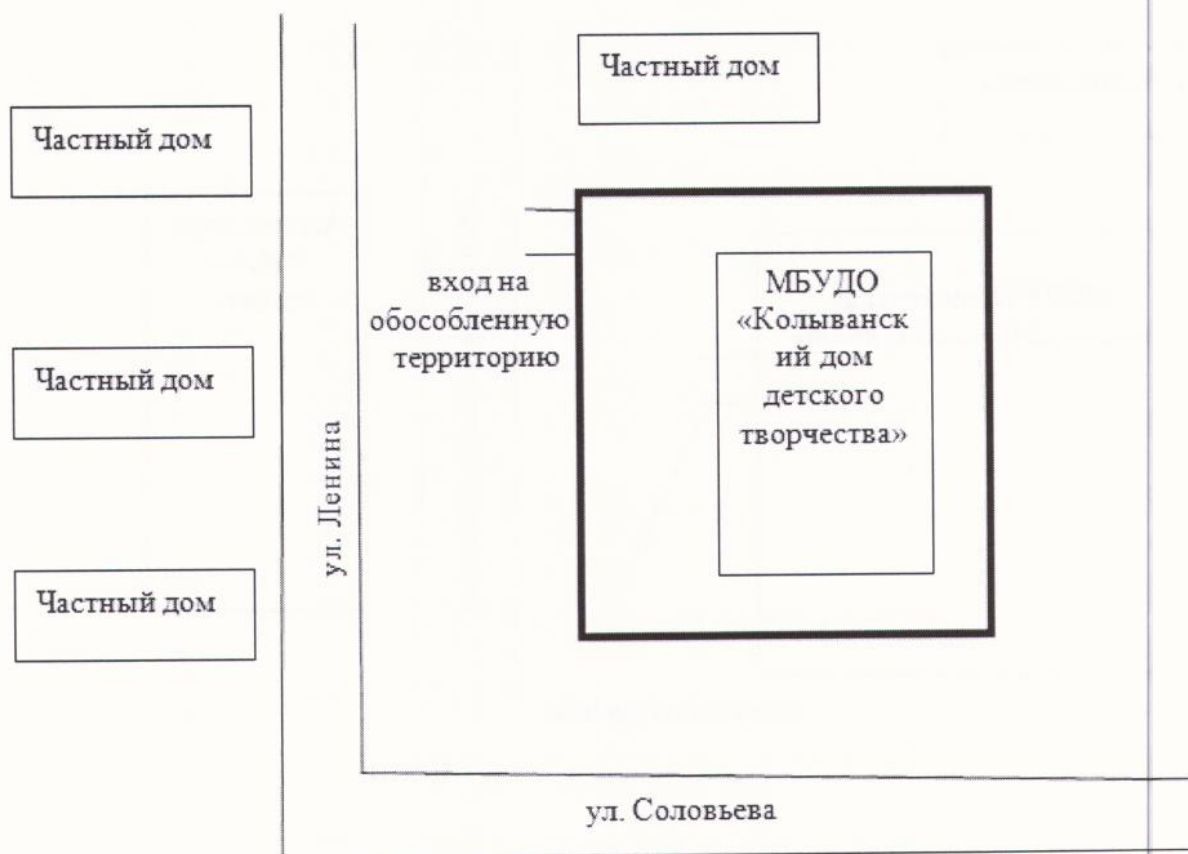


СХЕМА  
границ прилегающей территории МБУДО «Колыванский Дом детского творчества»  
расположенного по адресу: р. п. Колывань, ул. Советская, 43



# СХЕМА

границ прилегающей территории МБУДО «Колыванский Дом детского творчества»  
расположенного по адресу: р. п. Колывань, ул. Ленина, 34



# СХЕМА

границ прилегающей территории МБУДО «Колыванская детская школа искусств»,  
расположенного по адресу: р. п. Колывань, ул. Революционный проспект, 37

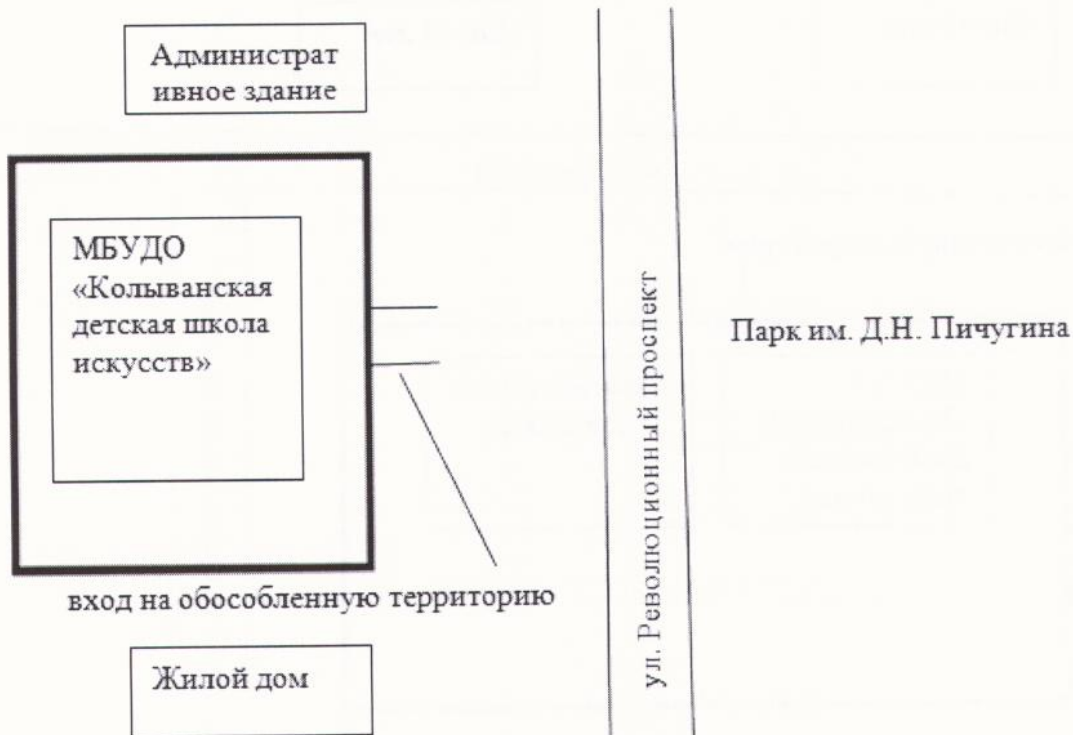




СХЕМА  
границ прилегающей территории МБУДО «Колыванская детско-юношеская спортивная школа», расположенного по адресу: р. п. Колывань, ул. Карла Маркса, 64

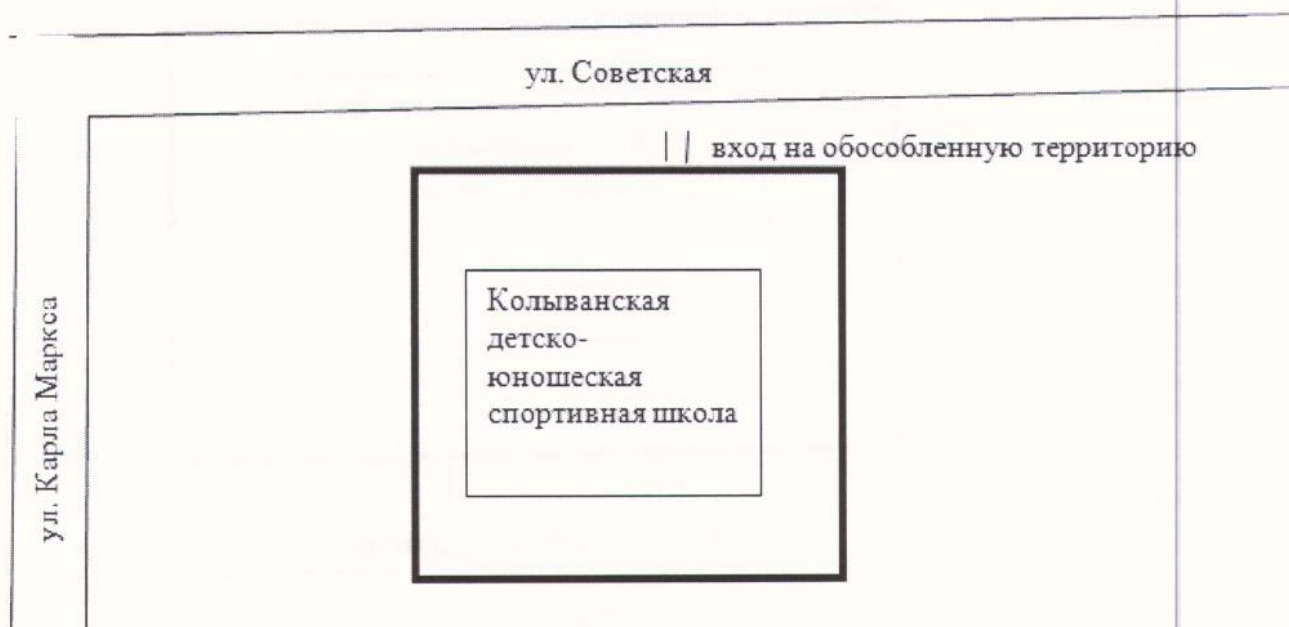


СХЕМА  
границ прилегающей территории Развивающего центра UpGrade, расположенного по адресу: р. п. Колывань, ул. Революционный проспект, 36\11

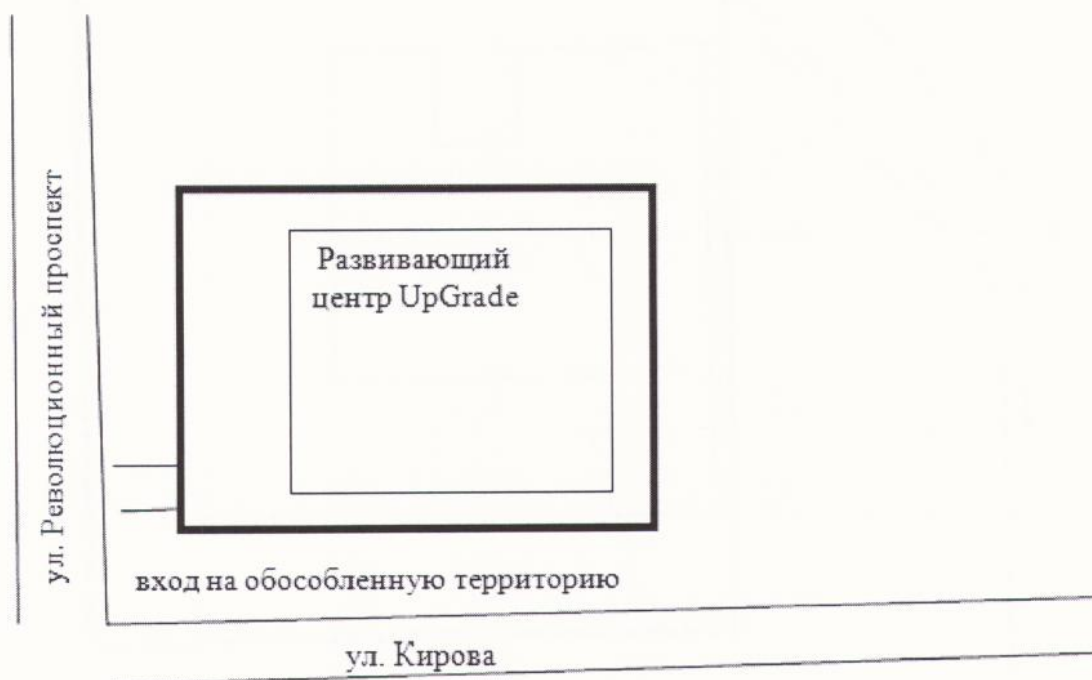


СХЕМА  
 границ прилегающей территории ГБУЗ НСО «Колыванская ЦРБ»,  
 расположенного по адресу: р. п. Колывань, ул. Советская, 26-28

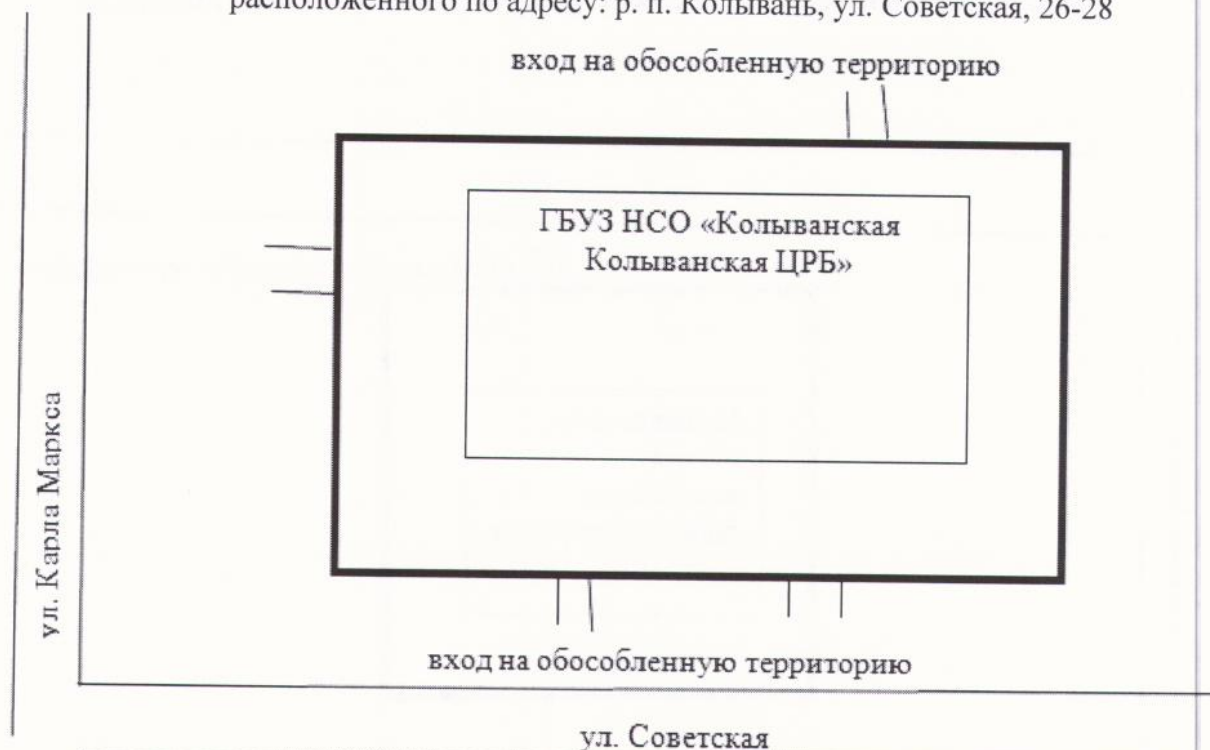


СХЕМА  
 границ прилегающей территории участковой больницы ГБУЗ НСО «Колыванская ЦРБ»,  
 расположенной по адресу: с. Пихтовка, ул. Крупской, 38 а

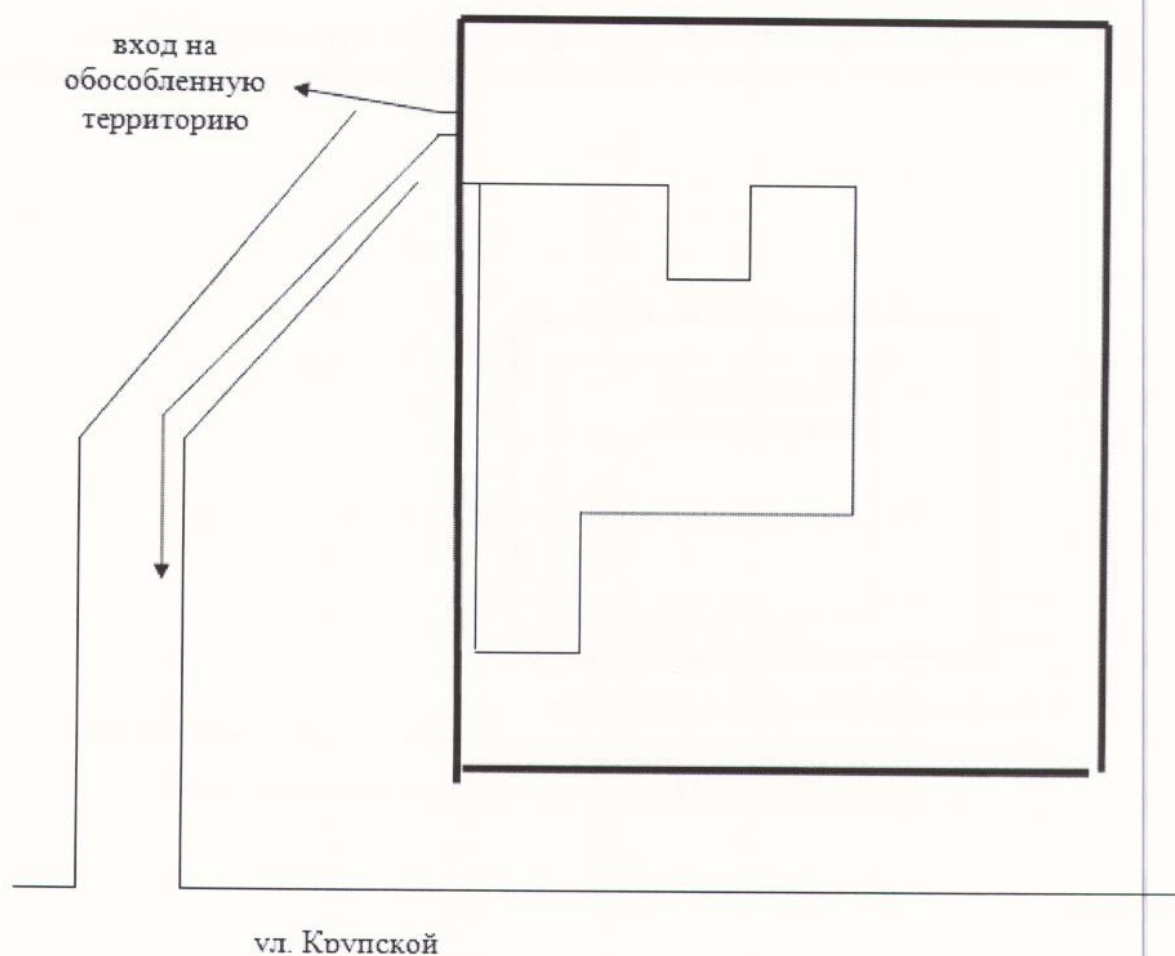


СХЕМА  
границ прилегающей территории врачебной амбулатории ГБУЗ НСО «Колыванская ЦРБ»,  
расположенной по адресу: с. Выюны, ул. Советская, 22

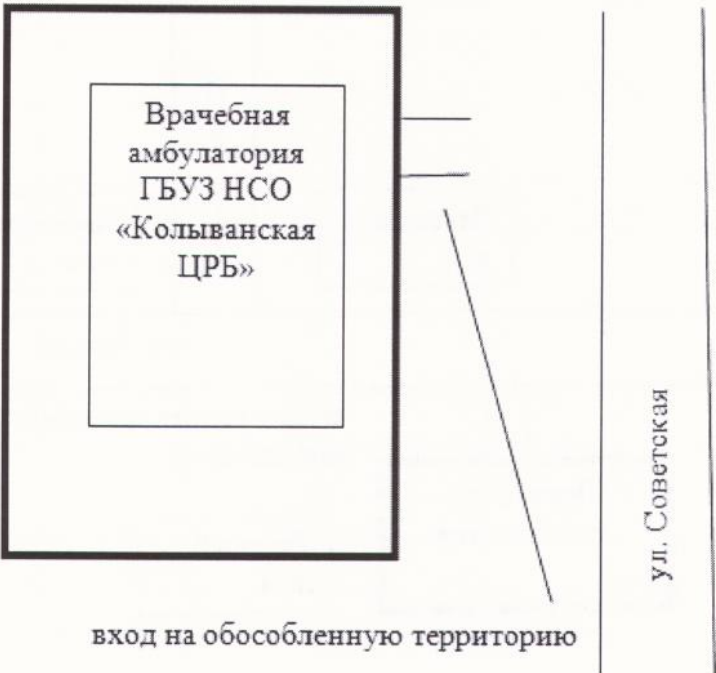


СХЕМА  
границ прилегающей территории врачебной амбулатории ГБУЗ НСО «Колыванская ЦРБ»  
расположенной по адресу: с. Новотроицк, ул. Советская, 3





СХЕМА  
границ прилегающей территории врачебной амбулатории ГБУЗ НСО «Колыванская ЦРБ»,  
расположенной по адресу: с. Скала, ул. Чехова, 49



СХЕМА  
границ прилегающей территории фельдшерско-акушерского пункта ГБУЗ НСО «Колыванская ЦРБ», расположенного по адресу: д. Амба, ул. Центральная, 25

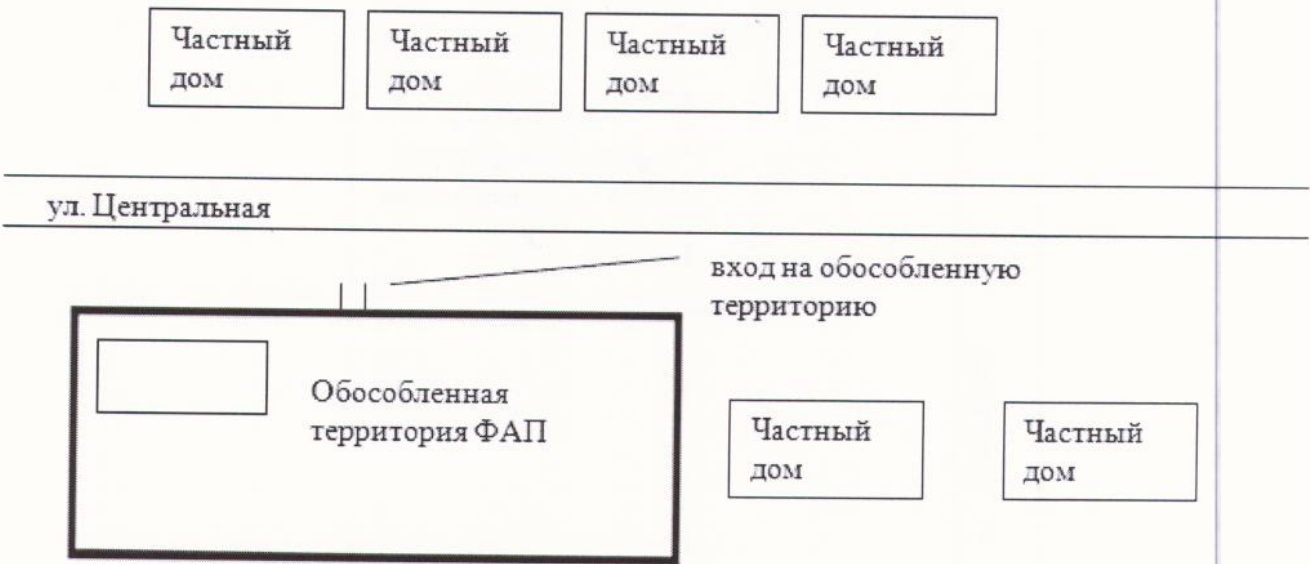


СХЕМА  
границ прилегающей территории фельдшерско-акушерского пункта ГБУЗ НСО «Колыванская ЦРБ», расположенного по адресу: с. Соколово, ул. Молодежная, 1 д


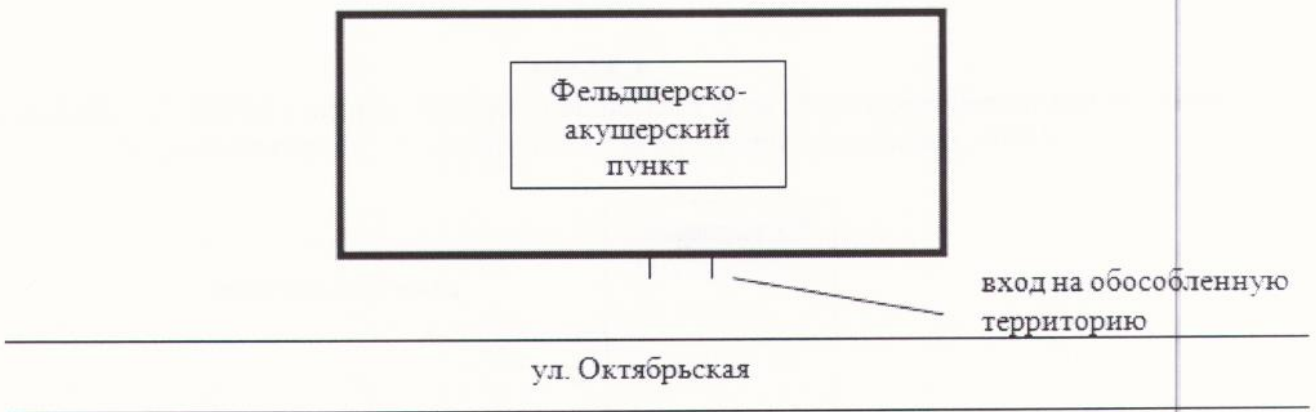
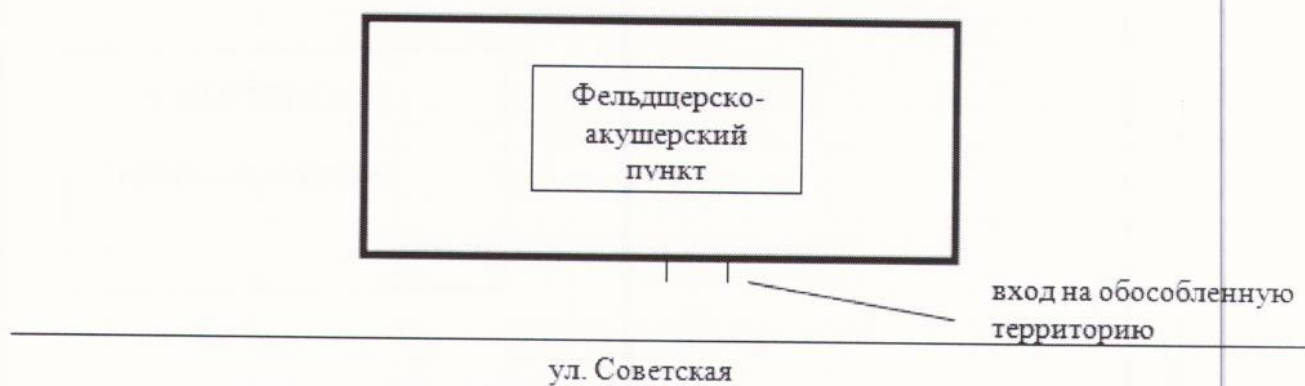


СХЕМА  
границ прилегающей территории фельдшерско-акушерского пункта ГБУЗ НСО «Колыванская ЦРБ», расположенного по адресу: д. Малый Оеш, ул. Октябрьская, 9 а



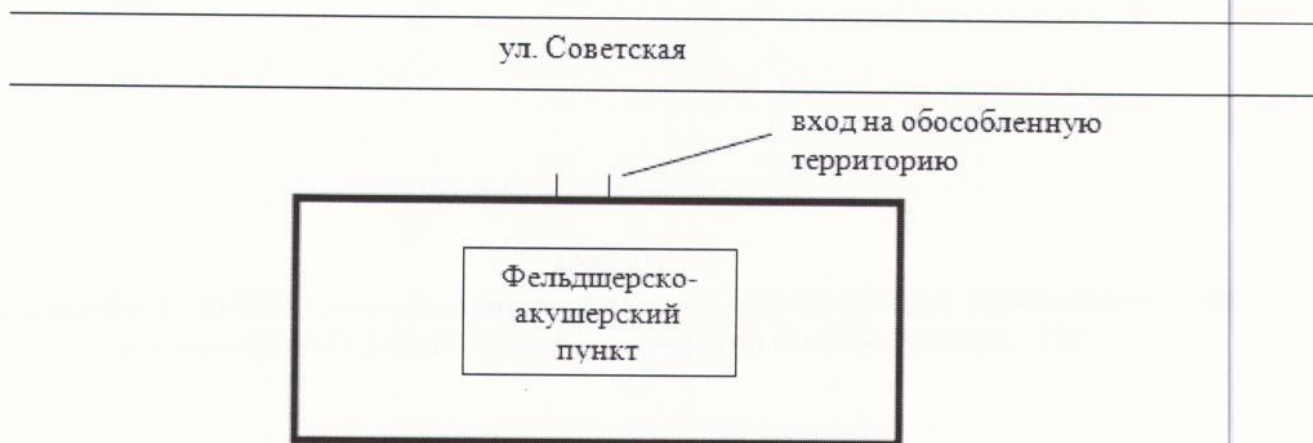
СХЕМА

границ прилегающей территории фельдшерско-акушерского пункта ГБУЗ НСО «Колыванская ЦРБ», расположенного по адресу: с. Кандаурово, ул. Советская, 7 а



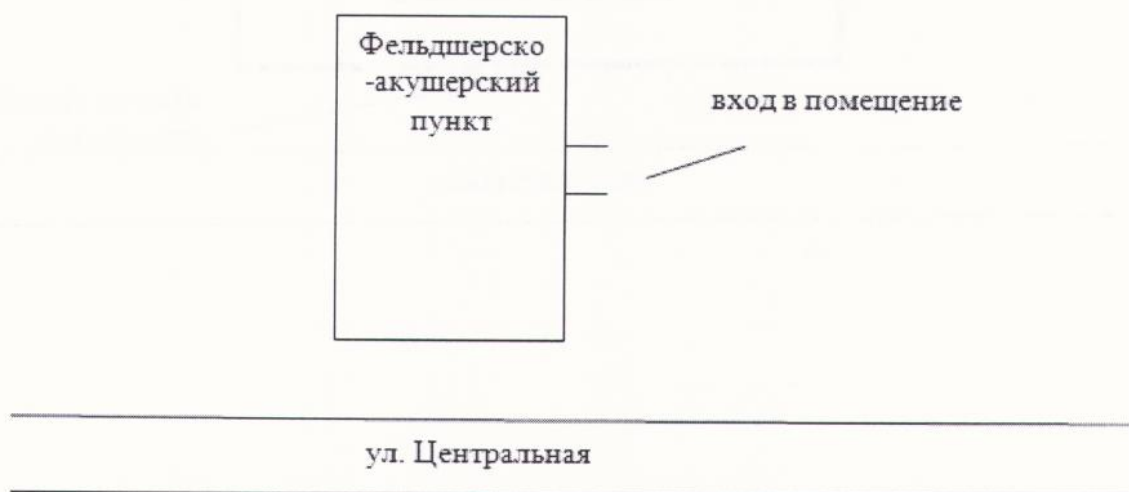
СХЕМА

границ прилегающей территории фельдшерско-акушерского пункта ГБУЗ НСО «Колыванская ЦРБ», расположенного по адресу: с. Юрт-Акбалык, ул. Советская, 1



СХЕМА

границ прилегающей территории фельдшерско-акушерского пункта ГБУЗ НСО «Колыванская ЦРБ», расположенного по адресу: д. Казанка, ул. Хуснутдинова, 38





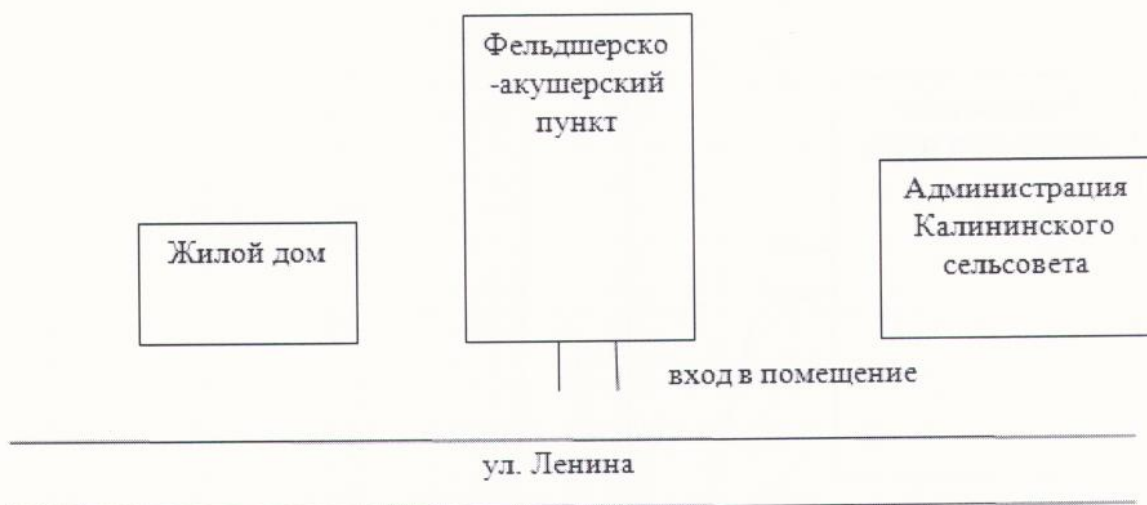
### СХЕМА

границ прилегающей территории фельдшерско-акушерского пункта ГБУЗ НСО «Колыванская ЦРБ», расположенного по адресу: д.Юрт-Ора, ул. Горская, 10



### СХЕМА

границ прилегающей территории фельдшерско-акушерского пункта ГБУЗ НСО «Колыванская ЦРБ», расположенного по адресу: с. Боярка, ул. Ленина, 7 б



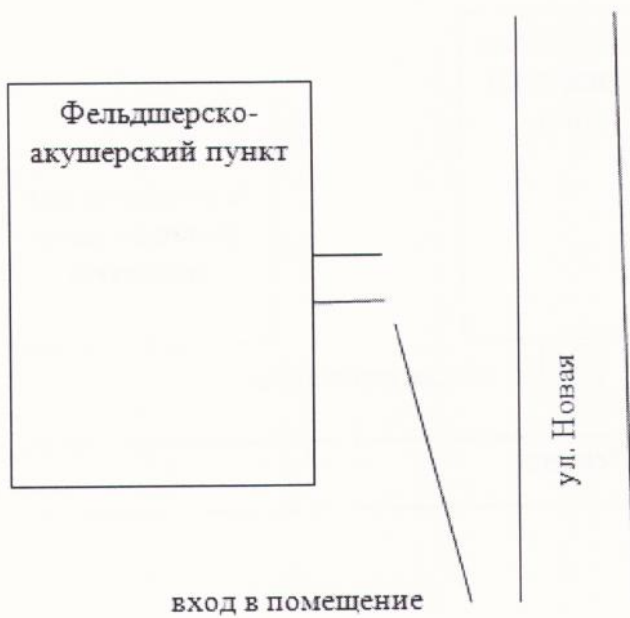
### СХЕМА

границ прилегающей территории фельдшерско-акушерского пункта ГБУЗ НСО «Колыванская ЦРБ», расположенного по адресу: д. Тропино, ул. Зеленая, 10 а



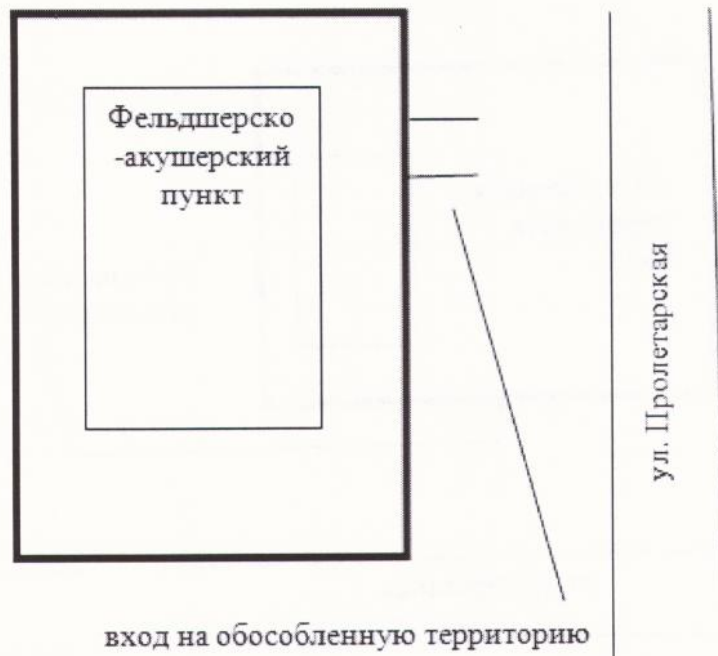
### СХЕМА

границ прилегающей территории фельдшерско-акушерского пункта ГБУЗ НСО «Колыванская ЦРБ», расположенного по адресу: д. Воробьево, ул. Новая, 1 в



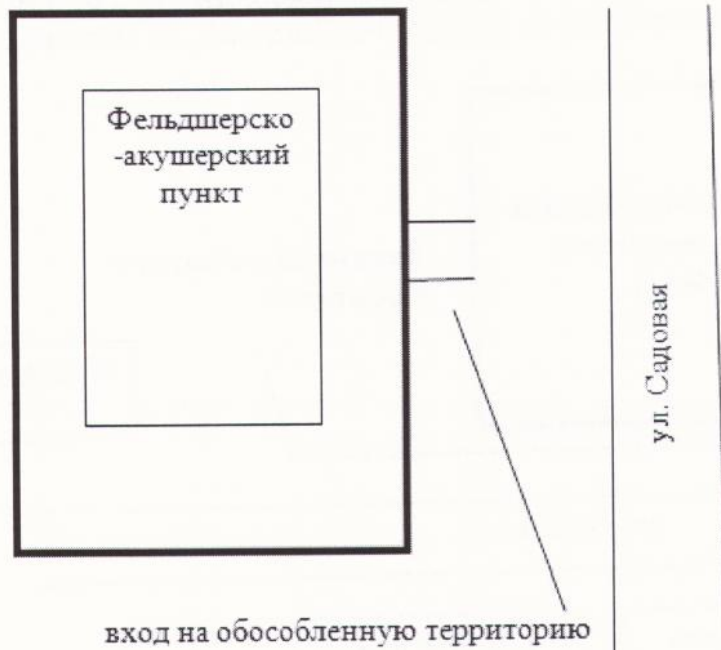
### СХЕМА

границ прилегающей территории фельдшерско-акушерского пункта ГБУЗ НСО «Колыванская ЦРБ», расположенного по адресу: д. Таловка, ул. Пролетарская, 11



### СХЕМА

границ прилегающей территории фельдшерско-акушерского пункта ГБУЗ НСО «Колыванская ЦРБ», расположенного по адресу: д. Малая Черемшанка, ул. Садовая, 2





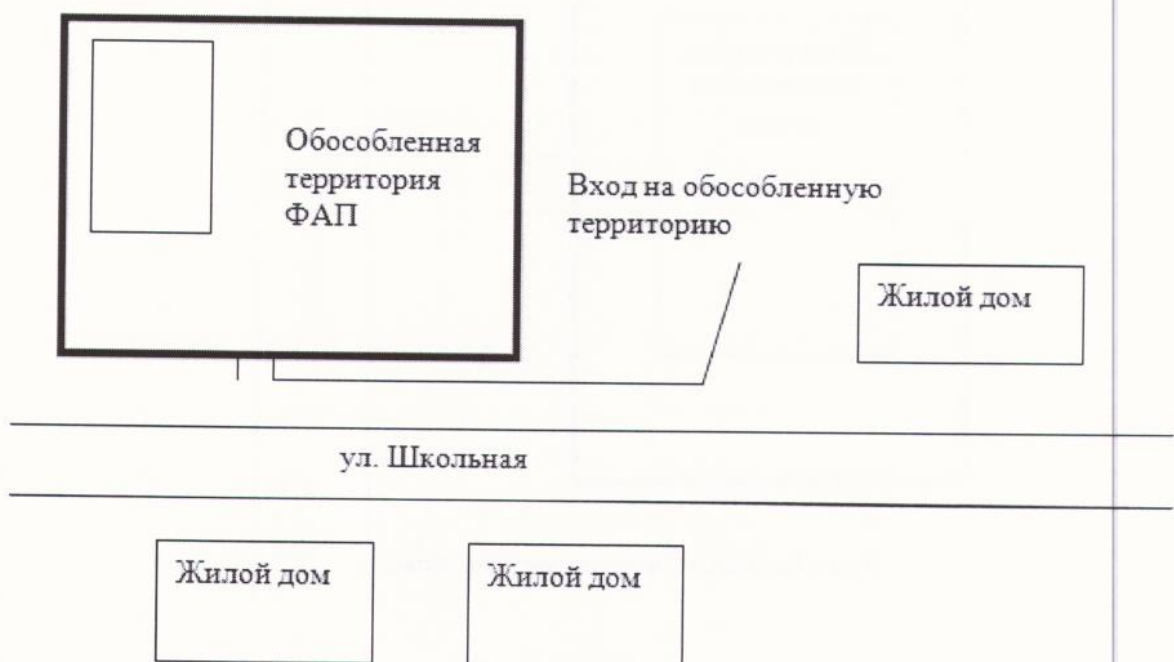
СХЕМА

границ прилегающей территории фельдшерско-акушерского пункта ГБУЗ НСО «Колыванская ЦРБ», расположенного по адресу: д. Лаптевка, ул. Центральная, 37



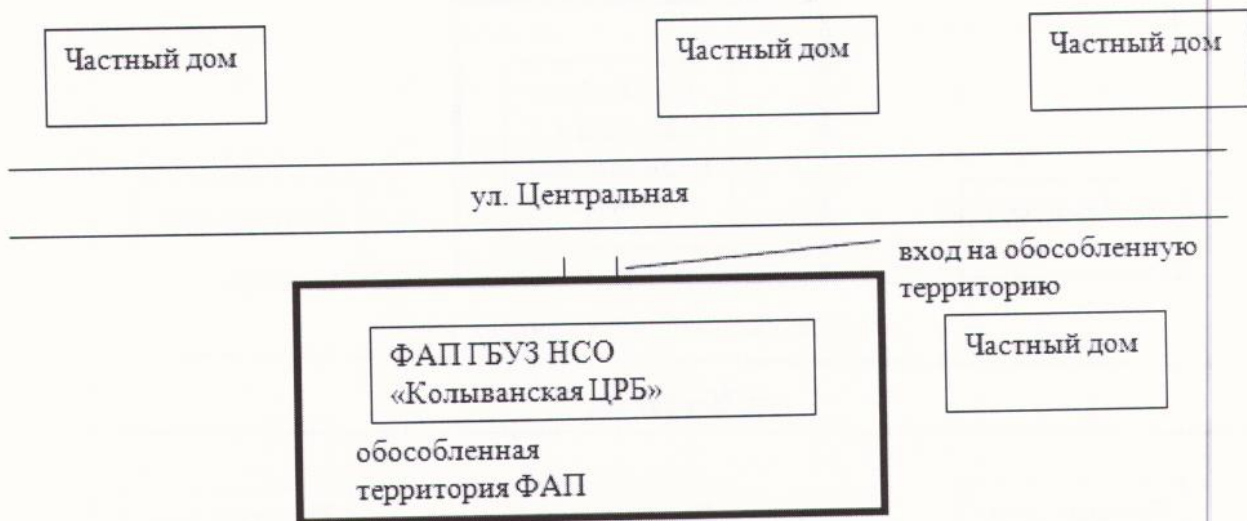
СХЕМА

границ прилегающей территории фельдшерско-акушерского пункта ГБУЗ НСО «Колыванская ЦРБ», расположенного по адресу: пос. Северный, ул. Школьная, 2



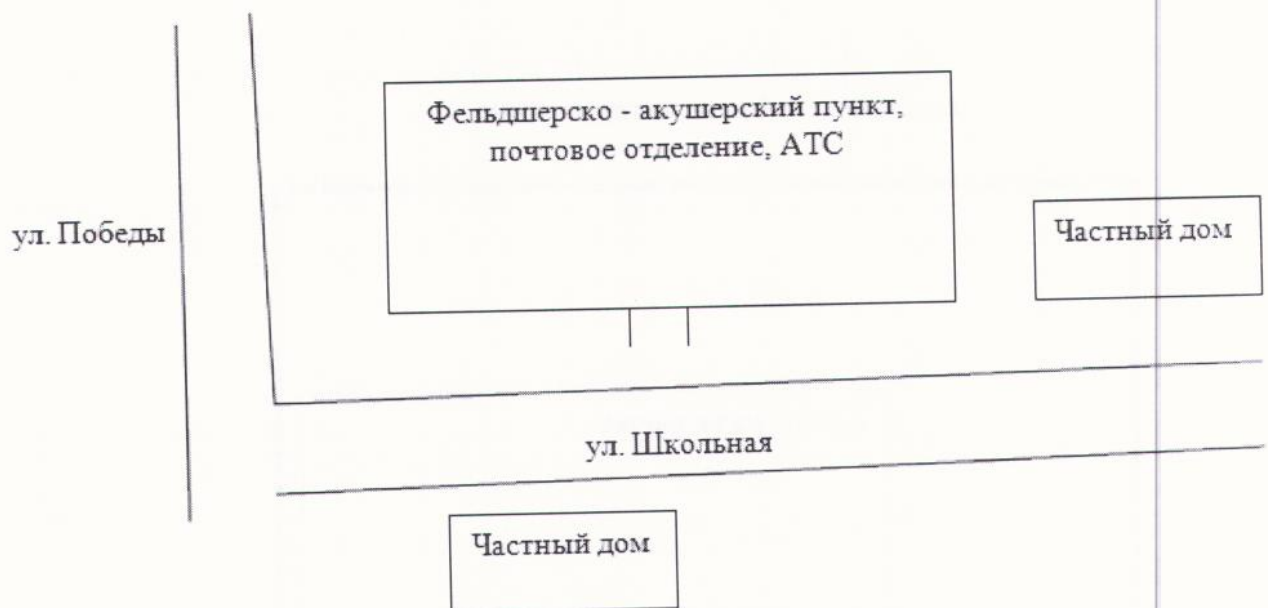
### СХЕМА

границ прилегающей территории фельдшерско-акушерского пункта ГБУЗ НСО «Колыванская ЦРБ», расположенного по адресу: п. Бобровиченск, ул. Центральная, 6, кв. 1



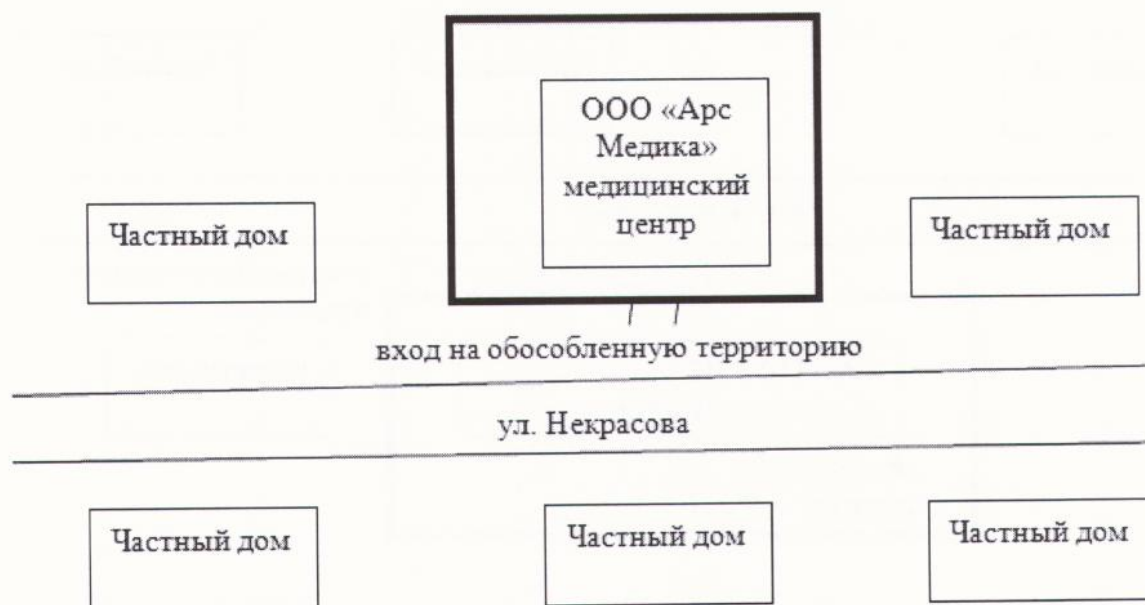
### СХЕМА

границ прилегающей территории фельдшерско-акушерского пункта ГБУЗ НСО «Колыванская ЦРБ», расположенного по адресу: д. Южино, ул. Школьная, 26



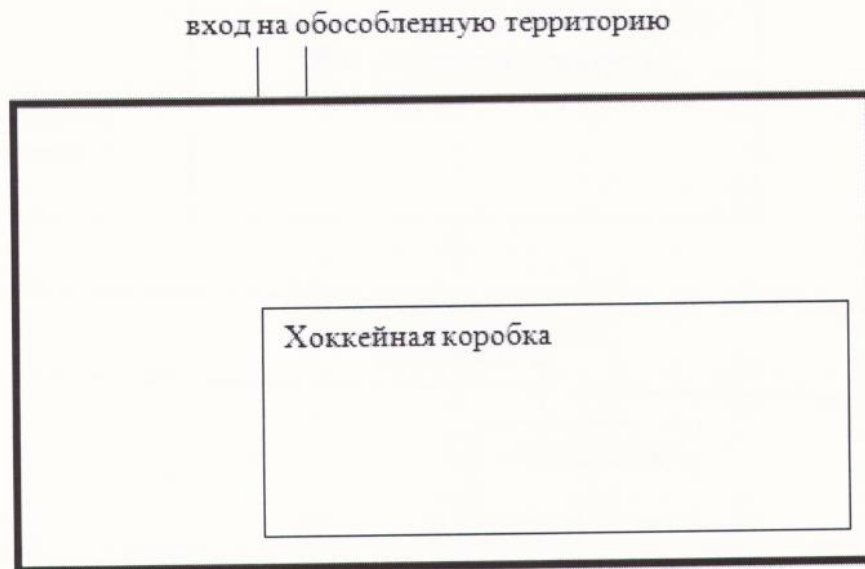
СХЕМА

границ прилегающей территории медицинского центра ООО «Арс Медика»,  
расположенного по адресу: р. п. Колывань, ул. Некрасова, 63



СХЕМА

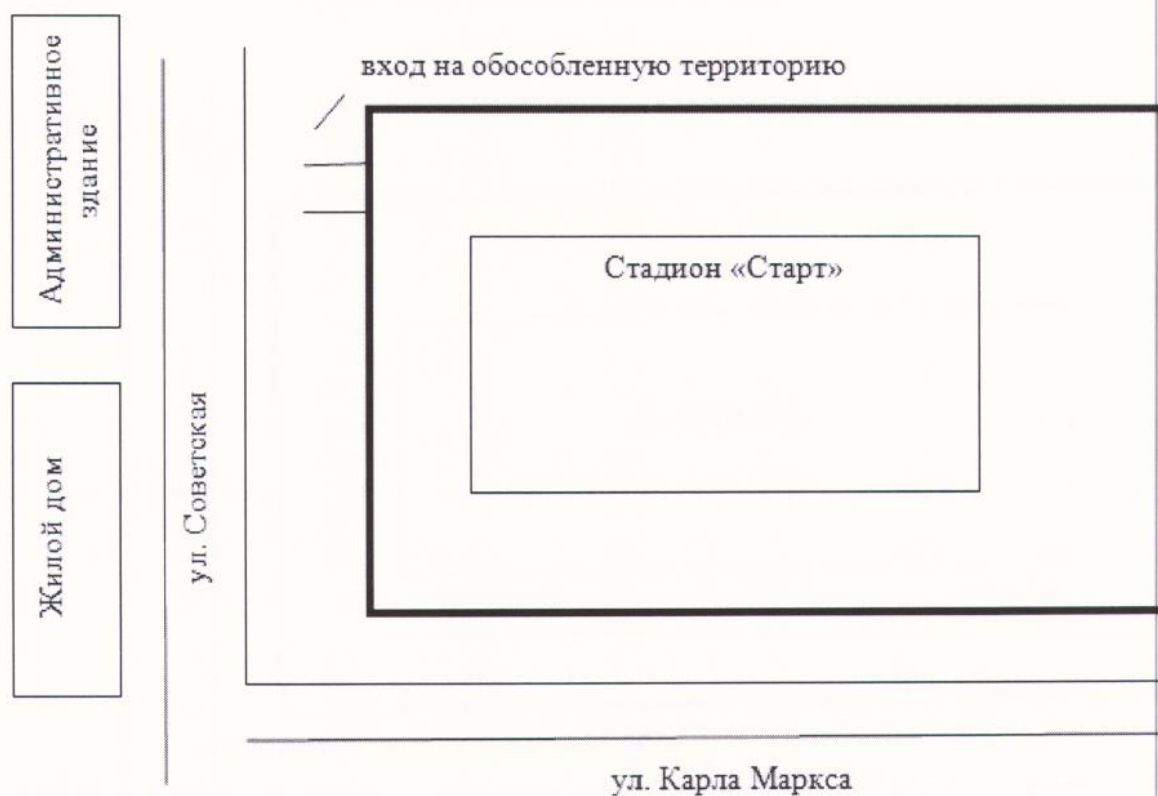
границ прилегающей территории МБУ «Районный клуб развития физической культуры и  
спорта» Хоккейная коробка, расположенного по адресу: р. п. Колывань, ул. Советская, 48 в





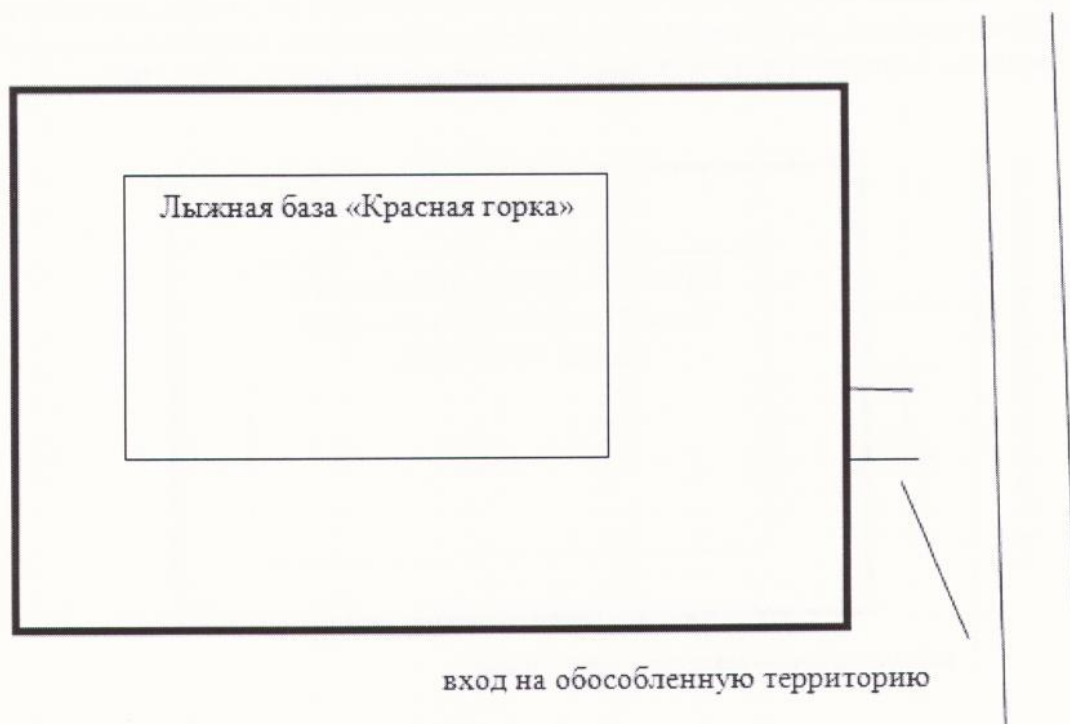
# СХЕМА

границ прилегающей территории МБУ «Районный клуб развития физической культуры и спорта», Стадион «Старт», расположенного по адресу: р. п. Колывань, ул. Советская, 28 а



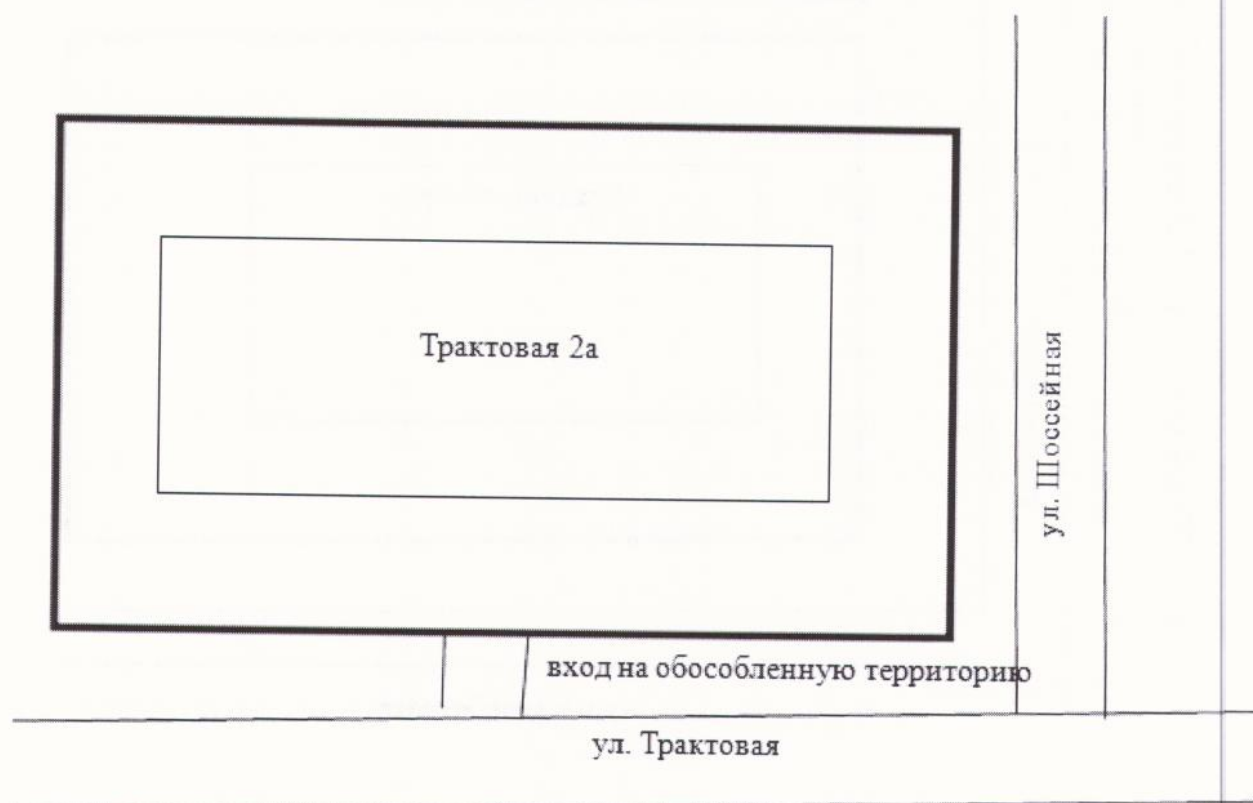
# СХЕМА

границ прилегающей территории МБУ «Районный клуб развития физической культуры и спорта», лыжная база «Красная горка», расположенного по адресу: в 3-х км юго – западной части д. Большой Оеш



### СХЕМА

границ прилегающей территории места проведения собраний, митингов, демонстраций, шествий и пикетирований, расположенного по адресу: территория, прилегающая к зданию по адресу: р.п. Колывань, Трактовая, 2



### СХЕМА

границ прилегающей территории места проведения собраний, митингов, демонстраций, шествий и пикетирований, расположенного по адресу: территория, прилегающая к памятнику воинам, погибшим в годы Великой Отечественной войны 1941-1945гг.

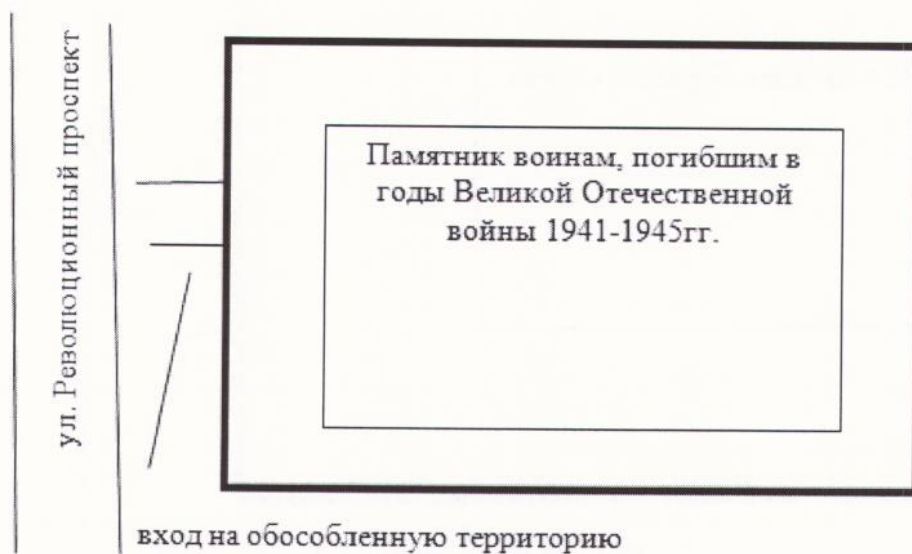


СХЕМА  
границ прилегающей территории Универсальной постоянно действующей ярмарки,  
расположенной по адресу: р.п. Колывань, ул. Московская, 37 б

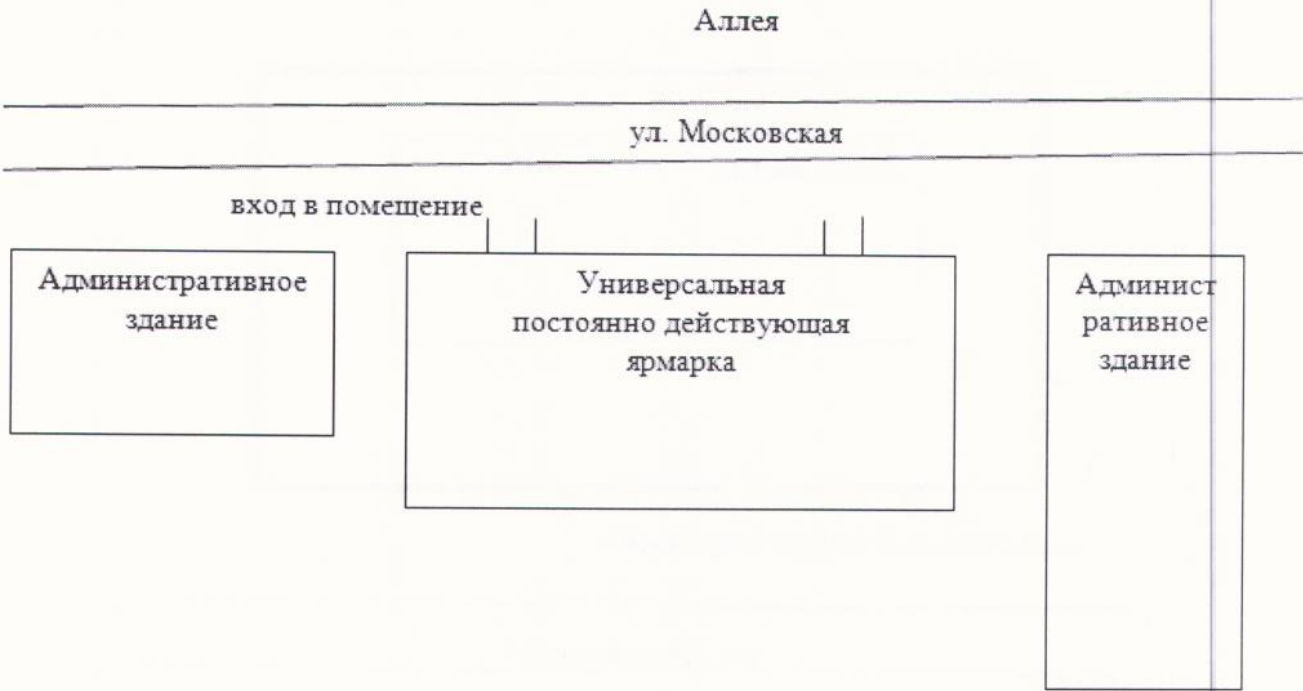


СХЕМА  
границ прилегающей территории РМКУ «Колыванский краеведческий музей»  
расположенного по адресу: р. п. Колывань, ул. Карла Маркса, 64

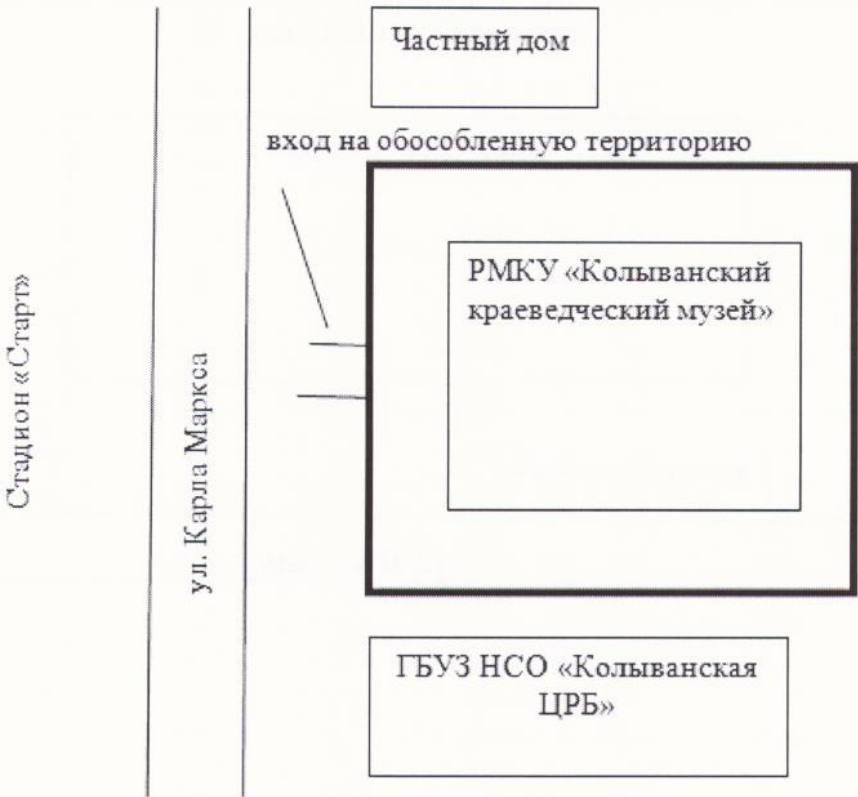




СХЕМА  
границ прилегающей территории РМКУ «Колыванский ДК «Юность»,  
расположенного по адресу: р.п. Колывань, ул. Московская, 48

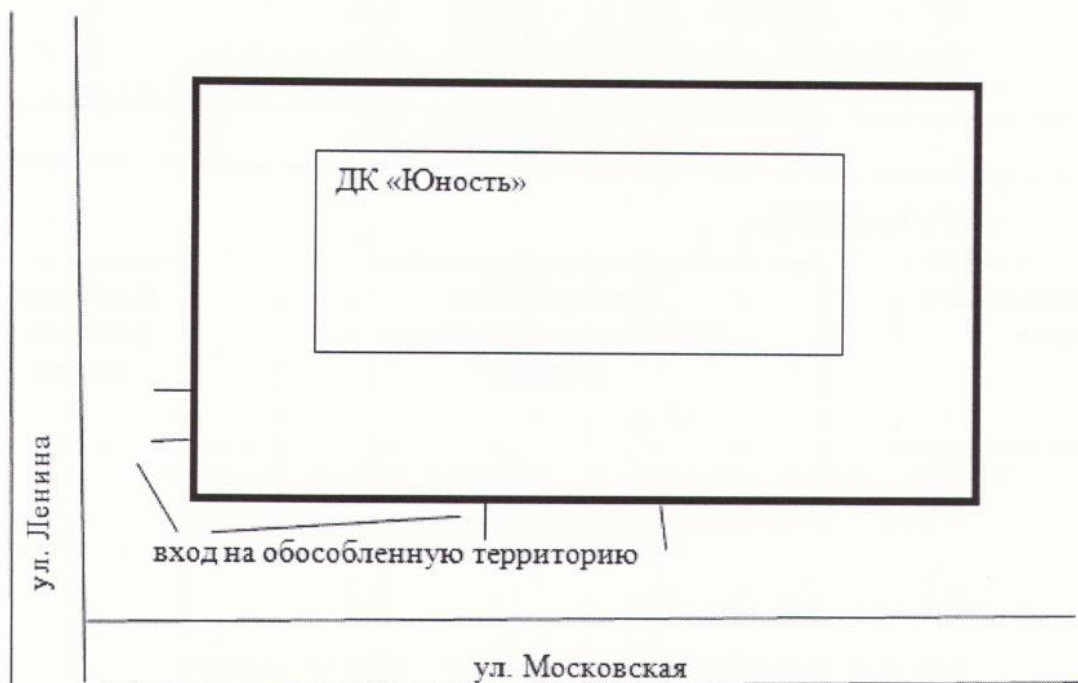


СХЕМА  
границ прилегающей территории МКУ ОЦК «Мечта», расположенного по адресу:  
Королевка, ул. Школьная, 32

с.

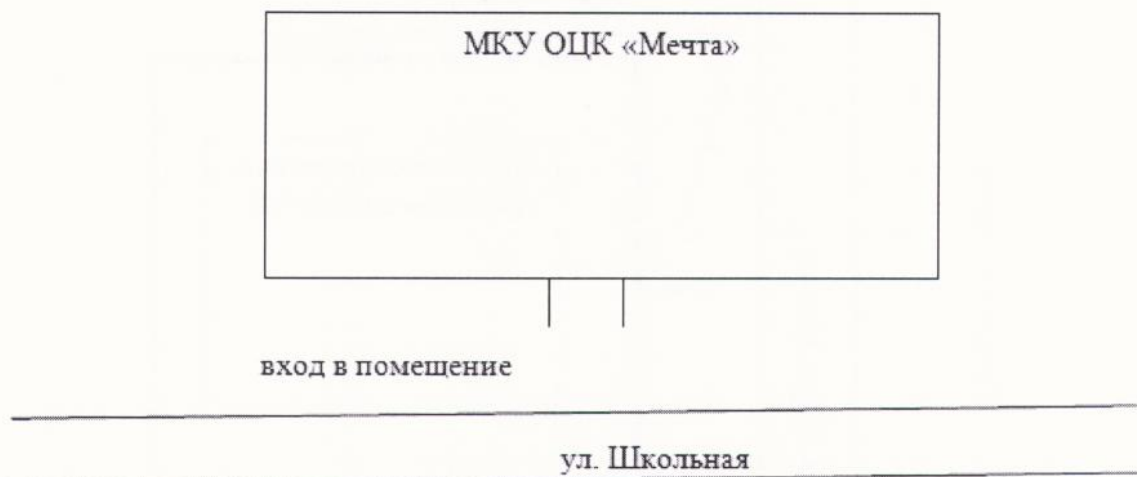


СХЕМА  
границ прилегающей территории МКУ ЦКД «Искра» Кандауровского сельсовета,  
расположенного по адресу: с. Кандаурово, уд. Советская, 19

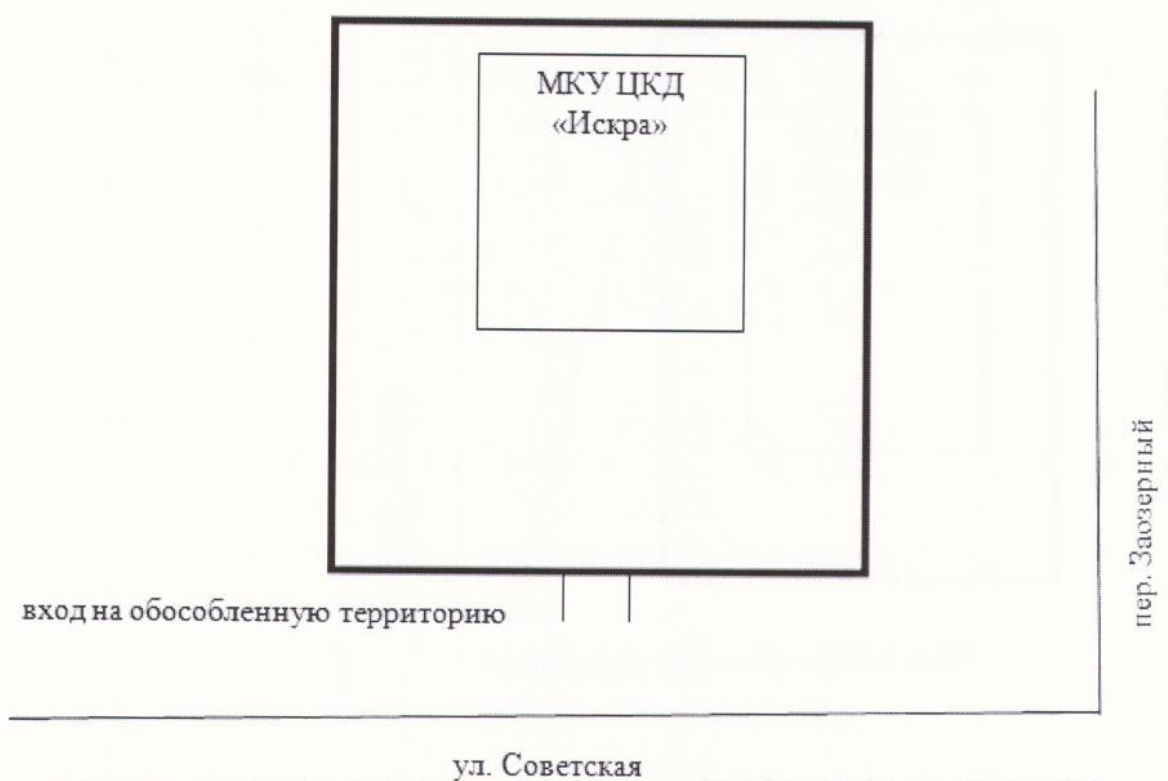


СХЕМА  
границ прилегающей территории МКУ ОЦК «Северянка», расположенного по адресу:  
с. Пономаревка, ул. Центральная, 3

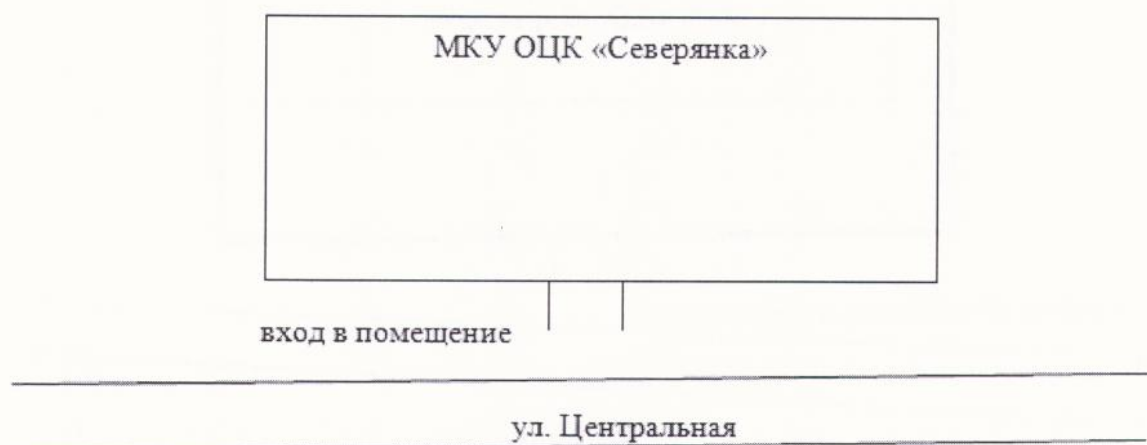


СХЕМА  
границ прилегающей территории МКУ ОЦК «Венера» Пихтовского сельсовета,  
расположенного по адресу: с. Пихтовка, ул. Береговая, 11



СХЕМА  
границ прилегающей территории МКУ ОЦК «Гармония» Новотырышкинского сельсовета,  
расположенного по адресу: с Новотырышкино, ул. Мира, 15

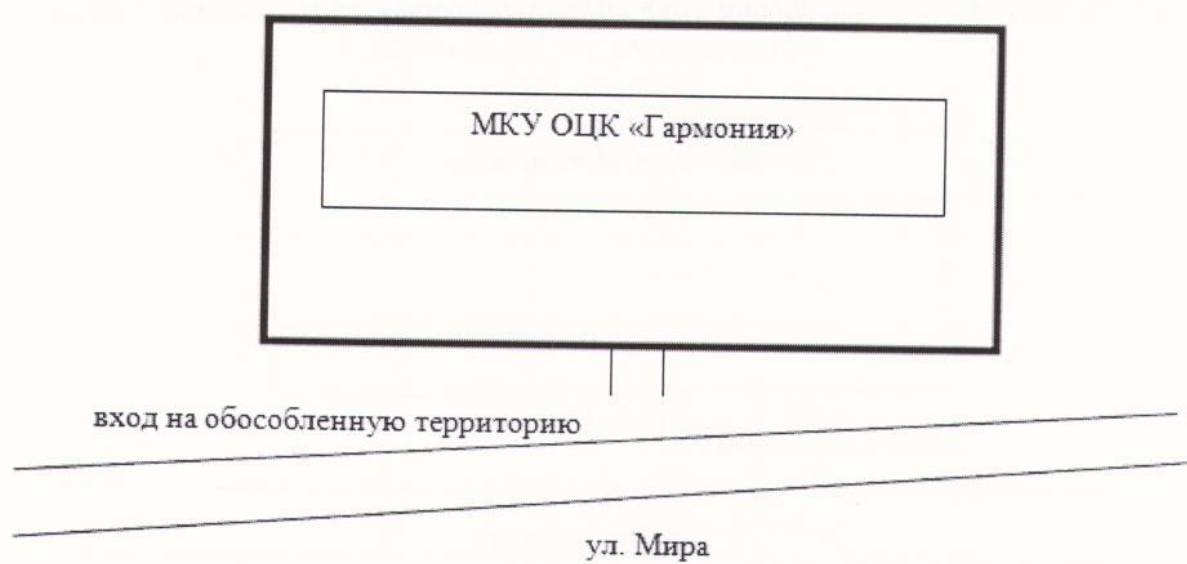




СХЕМА  
границ прилегающей территории МКУ ОЦК «Искорка», расположенного по адресу: с. Боярка,  
ул. Мира, 18




СХЕМА  
границ прилегающей территории МБУ ОЦКМиС «Маяк», Скалинского сельсовета,  
расположенного по адресу: с. Скала, ул. Калинина, 3

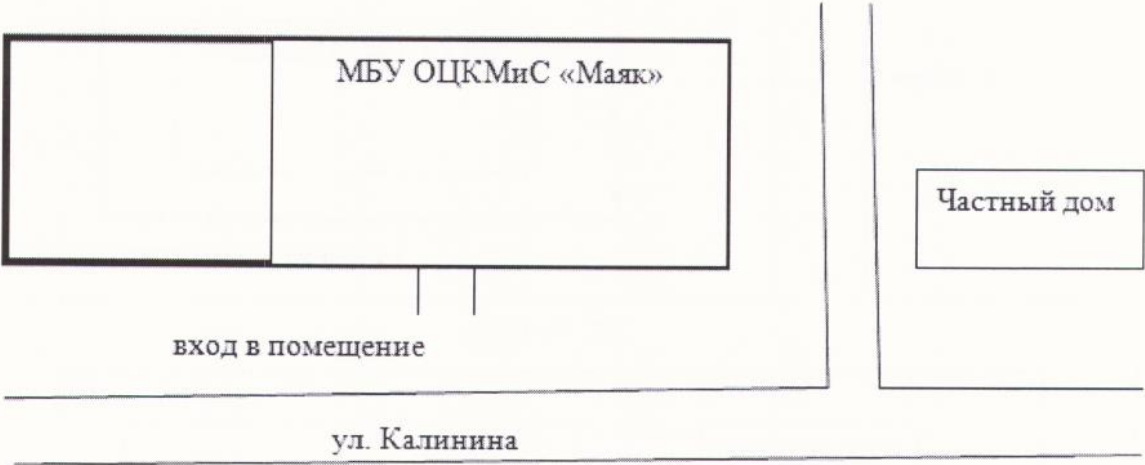


СХЕМА  
границ прилегающей территории МКУ ОЦК «Радуга» Новотроицкого сельсовета,  
расположенного по адресу: с. Новотроицк ул. Калинина, 17

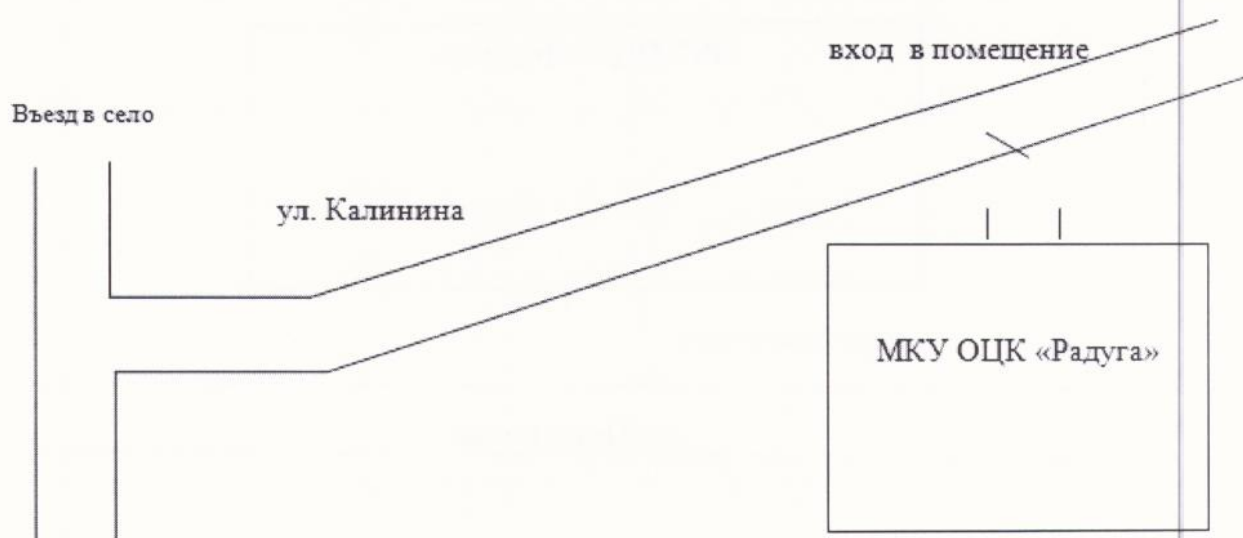


СХЕМА  
границ прилегающей территории МКУ ОЦК «Надежда» Сидоровского сельсовета,  
расположенного по адресу: с. Сидоровка, ул. Ленина, 27

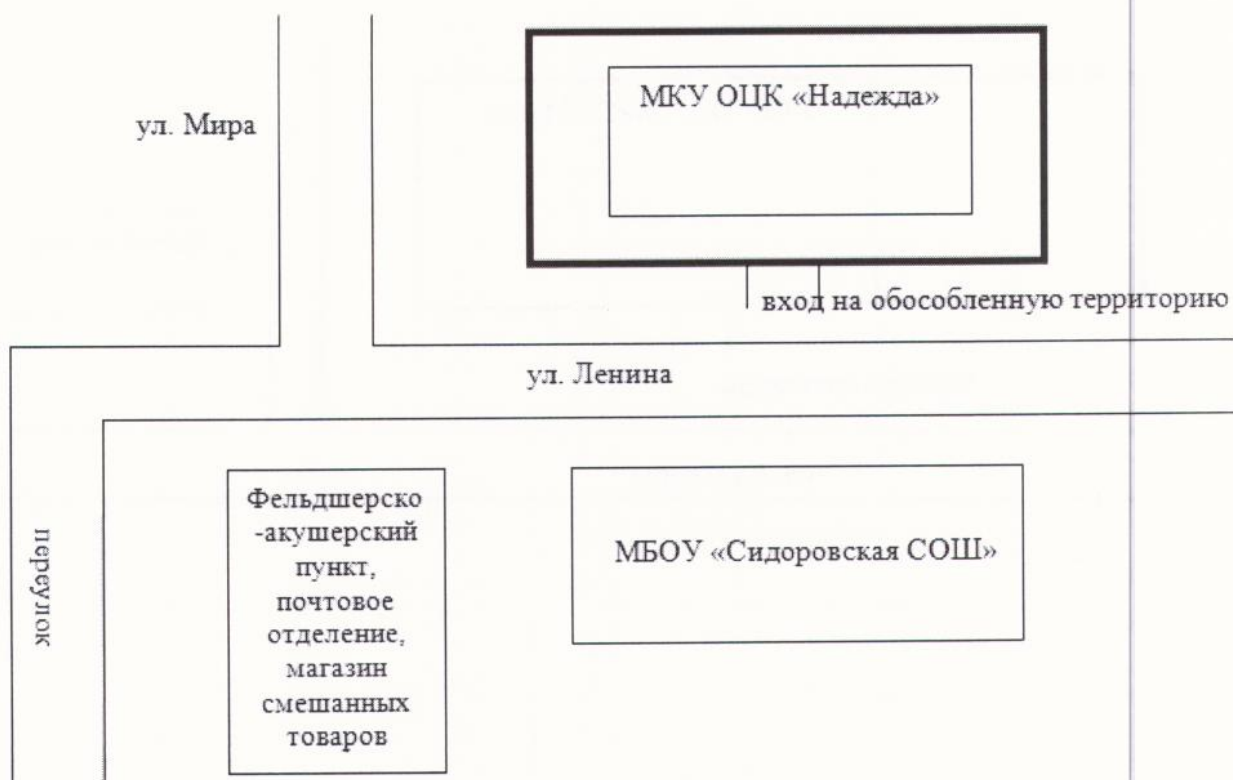


СХЕМА  
границ прилегающей территории МКУ ОЦК «Гармония» Вьюнского сельсовета,  
расположенного по адресу: с. Вьюны, ул. Советская, 21

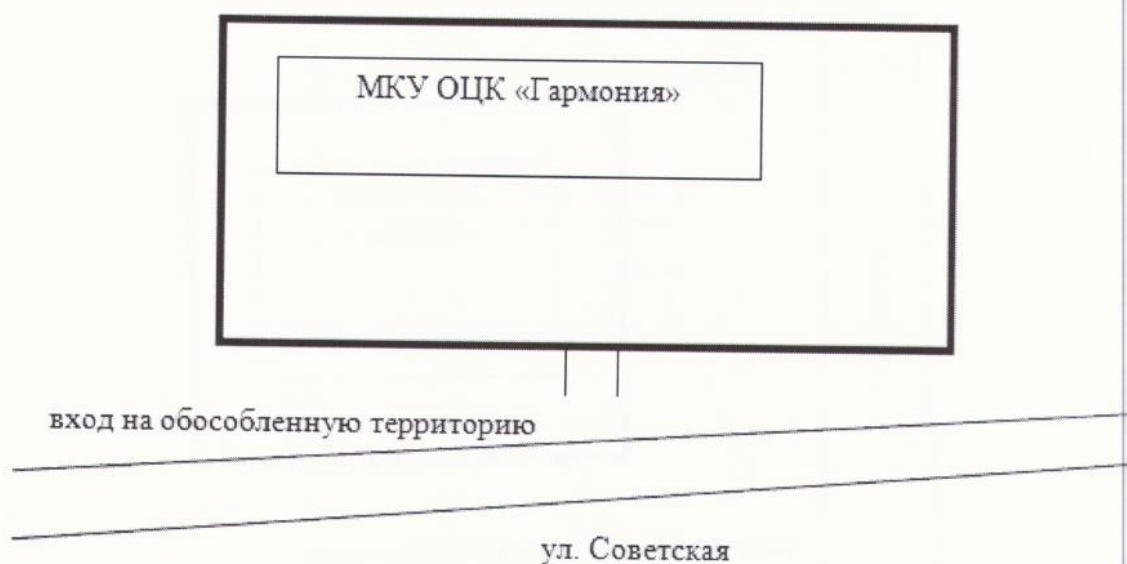


СХЕМА  
границ прилегающей территории МКУ ОЦК «Улыбка»,  
расположенного по адресу: д. Большой Оёш, ул. Суворова, 45

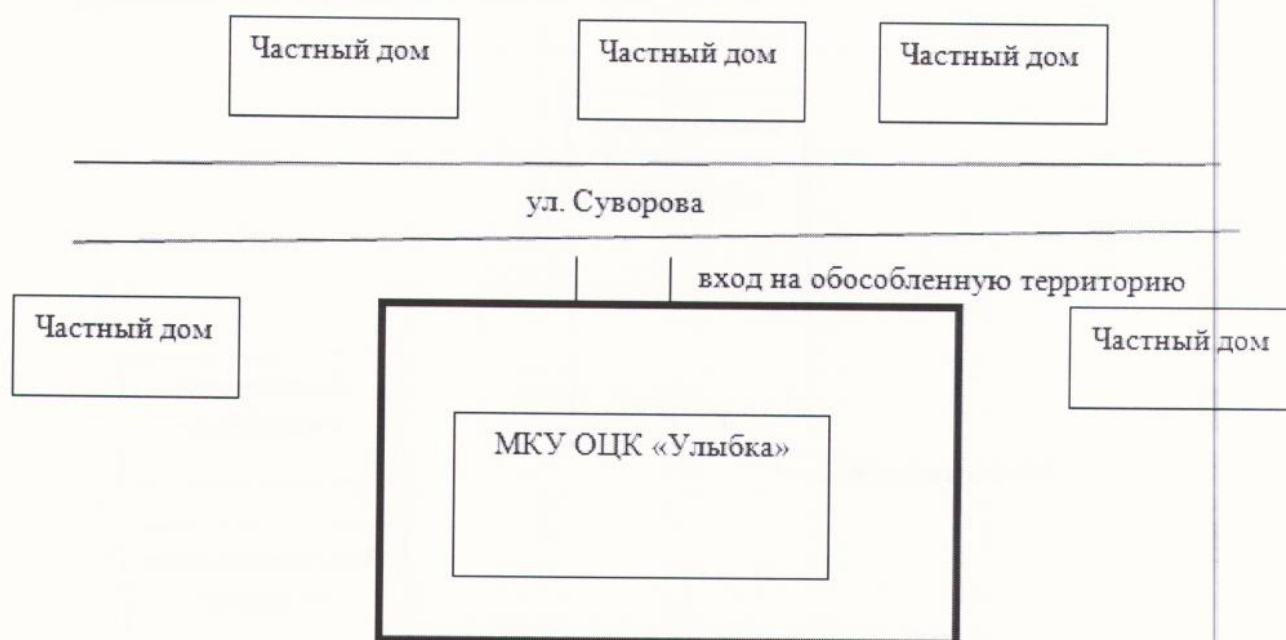




СХЕМА  
 границ прилегающей территории обособленного структурного подразделения (филиала) МКУ  
 ОЦК «Улыбка» Чауский сельский клуб,  
 расположенного по адресу: д. Чаус, ул. Титова, 24

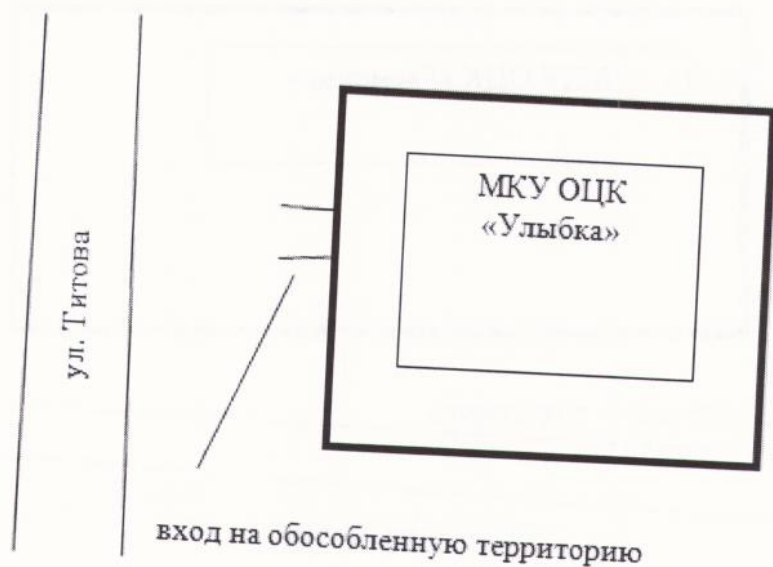


СХЕМА  
 границ прилегающей территории обособленного структурного подразделения (филиала) МКУ  
 ОЦК «Улыбка» Колыванский дом ремесел «Слобода»,  
 расположенного по адресу: р. п. Колывань, ул. Московская, 35, помещение 2

