





Колыванского муниципального района
Новосибирской области

Условные обозначения

Территориальные границы

- | | |
|--|---|
|  | Граница субъекта Российской Федерации |
|  | Граница муниципального района |
|  | Граница Новотроицкого сельского поселения |
|  | Граница населенного пункта |

Населённые пункты

с. Новотроицк Центр сельского поселения
д. Казанка Прочие

Кандауровский
сельсовет

**ТОМСКАЯ
ОБЛАСТЬ**

БОЛОТНИНСКИЙ РАЙОН

КАРТА МЕСТОПОЛОЖЕНИЯ СУЩЕСТВУЮЩИХ И СТРОЯЩИХСЯ ОБЪЕКТОВ
МЕСТНОГО ЗНАЧЕНИЯ, ЗОН С ОСОБЫМИ УСЛОВИЯМИ ИСПОЛЬЗОВАНИЯ
ТЕРРИТОРИЙ, ТЕРРИТОРИЙ ОБЪЕКТОВ КУЛЬТУРНОГО ЗНАЧЕНИЯ,
С.НОВОТРОИЦК, М 1:10 000

КАРТА МЕСТОПОЛОЖЕНИЯ СУЩЕСТВУЮЩИХ И СТРОЯЩИХСЯ ОБЪЕКТОВ
МЕСТНОГО ЗНАЧЕНИЯ, ЗОН С ОСОБЫМИ УСЛОВИЯМИ ИСПОЛЬЗОВАНИЯ
ТЕРРИТОРИЙ, ТЕРРИТОРИЙ ОБЪЕКТОВ КУЛЬТУРНОГО ЗНАЧЕНИЯ,
Д. КАЗАНКА. М 1:10 000

КАРТА МЕСТОПОЛОЖЕНИЯ СУЩЕСТВУЮЩИХ И СТРОЯЩИХСЯ ОБЪЕКТОВ
МЕСТНОГО ЗНАЧЕНИЯ, ЗОН С ОСОБЫМИ УСЛОВИЯМИ ИСПОЛЬЗОВАНИЯ
ТЕРРИТОРИЙ, ТЕРРИТОРИЙ ОБЪЕКТОВ КУЛЬТУРНОГО ЗНАЧЕНИЯ,
С. ЮРТ-АКБАЛЫК, М 1:10 000

Границы территорий, подверженных
рisku возникновения чрезвычайных
ситуаций природного и техногенного
характера

Территории, подверженные воздействию
чрезвычайных ситуаций природного
характера

 Территории, подверженные паводкам
1%-ой повторяемости раз в 100 лет

1%-би повторяемости раз в 100 лет

A horizontal scale bar with tick marks at 0, 500, 1000, and 2000 meters. The bar is divided into segments of alternating black and white colors.

					Договор № 91-57	Заказчик: Админист
					от 03.10.2012 г.	

						Генеральный план Новотроицкого о
						Копыловского района Новоси
Изм.	Кол.	Ф.И.О.	Индок.	Подпись	Дата	
						Статус

ГАП	Аленин Н.Г.		материалы по обоснованию проекта	М
Арх. и кон.	Григорьев И.Ю.			
Глав.проект	Шеховцов В.В.			










Менеджер И.И.	Комаров В.С.		всего: 1000 шт. (1000 шт. в год)	3,8
Продюсер	Григорьев А.В.			

Функциональные зоны

-
- Жилая зона
- Общественно-деловая зона
- Зона сельскохозяйственного использования
- Зона производственного использования
- Зона инженерной и транспортной инфраструктуры
- Зона рекреационного назначения
- Зона специального назначения
- Дальнее оз. три Брата
- на л. Прест. р.п. К.








Границы объектов капитального строительства (ОКС) местного, регионального, федерального значения

Объекты капитального строительства

- | | | |
|---|---|---|
| 1 |  | ОКС учебно-образовательного назначения и их количество |
| 3 |  | ОКС культурно-досугового назначения и их количество |
| 1 |  | ОКС здравоохранения и их количество |
| |  | ОКС отдыха и туризма (охотничья база) |
| |  | ОКС сельскохозяйственного назначения |
| |  | ОКС производственного и коммунально-складского назначения |
| |  | ОКС специального назначения (кладбище) |
| |  | ОКС специального назначения (ТБО) |
| |  | ОКС специального назначения (скотомогильник) |



Объекты капитального строительства инженерной инфраструктуры

ОКС электроэнергетики


-  Линии электропередач 10 кВ с охранной зоной 10 м по обе стороны от проекции на землю крайних проводов
 -  Трансформаторная подстанция
 - ОКС водоснабжения**
 -  Водонапорная башня со скважиной
 - ОКС теплоснабжения**
 -  Котельная
 - ОКС связи**
 -  Линейно-кабельные сооружения электросвязи
 -  Антенно-мачтовые сооружения
 -  Автоматическая телефонная станция

Объекты капитального строительства
транспортной инфраструктуры


ОКС внешнего автомобильного транспорта

-  Дорога обычного типа межмуниципального значения с придорожной полосой 25 м
 -  Дорога обычного типа местного значения





ОКС транспортных сооружений

 -  Мост

ОКС водного транспорта и гидротехнические сооружения

 -  Плотина

Границы зон с особыми условиями
использования территории

- | | |
|---|---|
|  | Границы санитарно-защитной зоны |
|  | Границы охранный зоны |
|  | Границы водоохранной зоны водных объектов |
|  | Зона санитарной охраны источников |

Прочие обозначения

- | | |
|---|---|
|  | Леса |
|  | Луга |
|  | Кустарниковая растительность |
|  | Камышовая и тростниковая растительность |
|  | Лесопитомник |
-
- ## Поверхностные водные объекты
- | | |
|---|-------------------------------------|
|  | Болото |
|  | Водоток (река, ручей, канал) |
|  | Водоем (озеро, пруд, водохранилище) |

Районы распространения полезных ископаемых

-
- Месторождение полезных

